


# Querschnitt A-A im Feld

QUERSCHNITT A-A FELD 2, 3, 4


M 1:100



# Querschnitt B-B am Hauptpfeiler

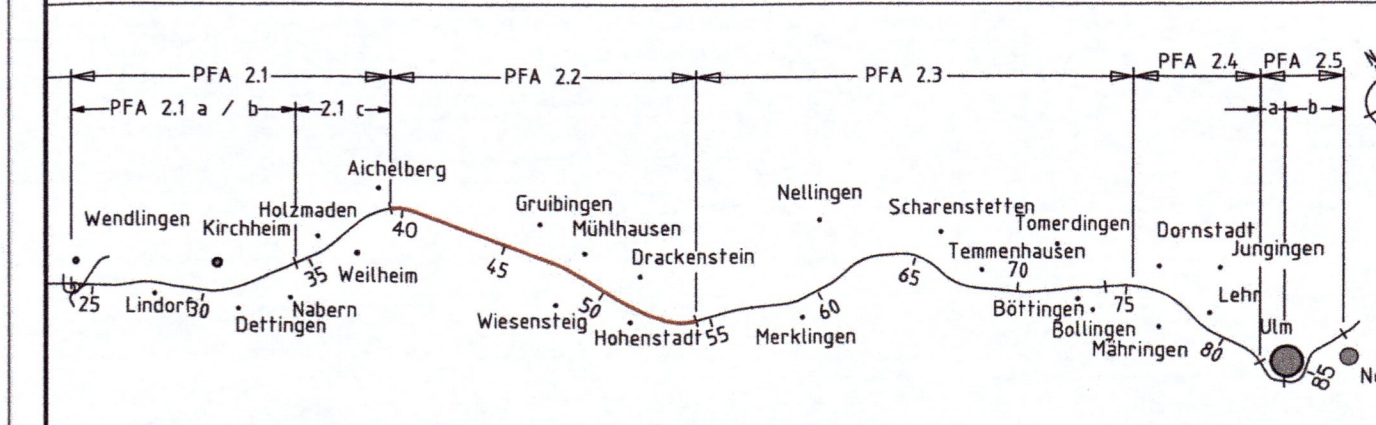
QUERSCHNITT B-B MIT STÜTZE 30, 40

M 1:100



Bereich Wendlingen - Ulm

Planfeststellungsabschnitt 2.2 Aichelberg - Hohenstadt km 39,2+70 - km 53,8+34



Geographische Codierung 3 2 0 0 0	Blattschnittcodierung 4 8 1 3 K W - -	Organisatorische Codierung P 1 b q - 1 Q 1 5 0 -
PFA Bauabschnitt Blattschnitt	Streckennummer Bezirk	Phase Planzeichen Gewerk Ebene Planinhalt Index
Auftraggeber <b>DB ProjektBau GmbH</b> Niederlassung Südwest Projektzentrum Stuttgart Mönchsstraße 29 70391 Stuttgart Tel. 07 11 / 20 92 - 77 00 Fax. 07 11 / 20 92 - 77 30		Planer - bearbeitet im Auftrag der DB ProjektBau GmbH PLANUNGSGESELLSCHAFT IFF Beratende Ingenieure Leonhardt, Andrä und Partner VbB GmbH Lenzhalde 16 70392 Stuttgart Tel.: 0711 / 2564-4 Fax: 0711 / 2564-205 www.iff.com www.lap-consult.com Aufgestellt: gez. Starjakob Stuttgart 07.07.2006

Bauwerksplan		Datum	Name
Querschnitte Feld und Hauptpfeiler km 48,068 bis km 48,553		06/2006	SD
"Urheberschutz" - Alle Rechte bei der DB ProjektBau GmbH		Bearbeiter	06/2006 JA
Genehmigungsvermerk - Eisenbahn-Bundesamt		Maßstab	1:100
Freigabe DB ProjektBau GmbH		gez. Marquart Stuttgart 07.07.2006	

Planungsrechtliche Zulassungsentscheidung erteilt am 20.09.2011 591ppw/029-2300#007 Eisenbahn-Bundesamt, Außenstelle Karlsruhe/Stuttgart

Im Auftrag v. Eicken

Ersetzt für Plan-Nr. Ersetzt durch Plan-Nr. Anlage Planfeststellungsunterlagen Anlage 7.3 Blatt 2 von 4