Anschlußplan Anlage Nr.: 4 Blatt 2a

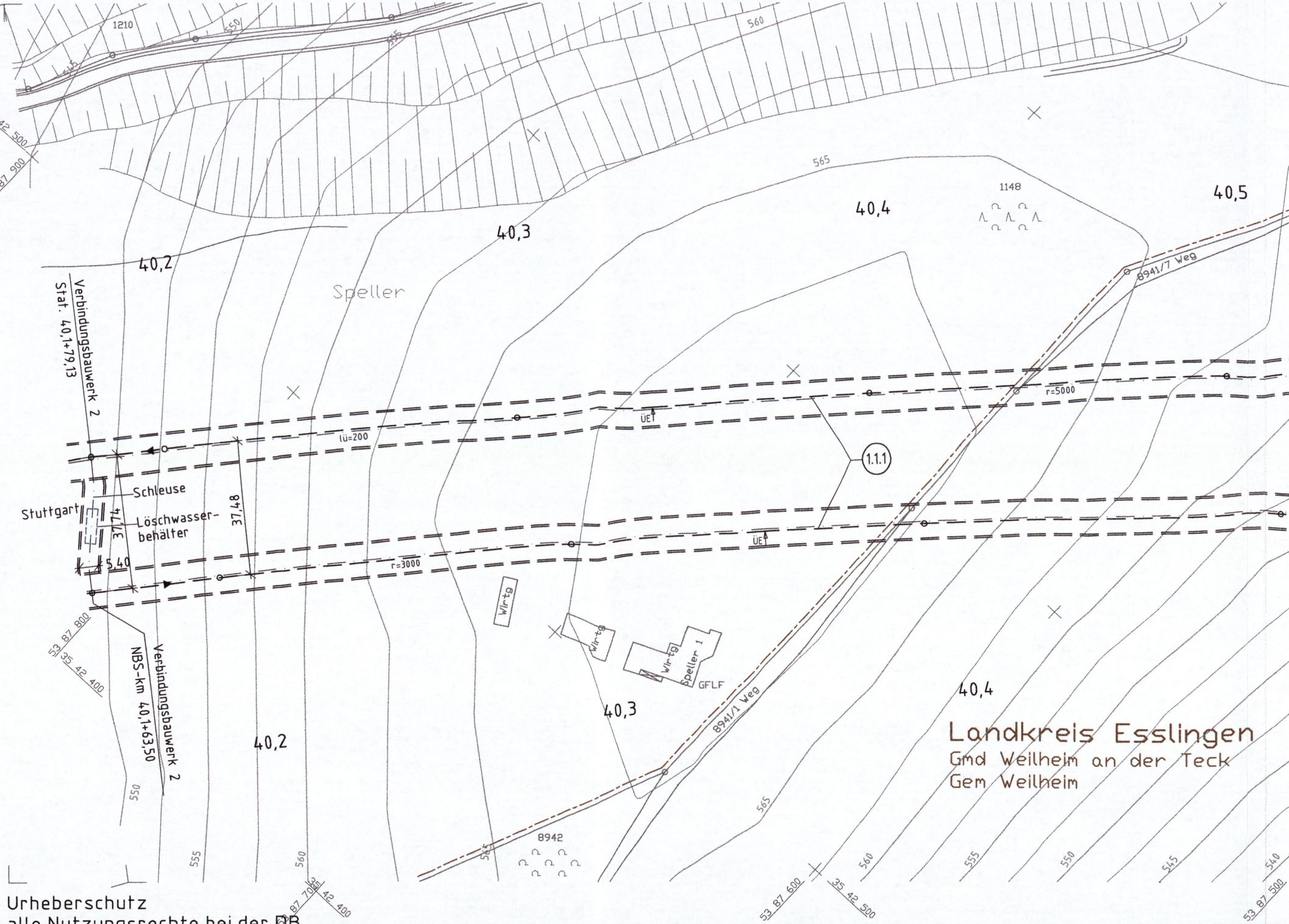
1210
550
545
555
560
35 42 500
53 87 900
565
1148
40,5
40,4
40,3
40,2
Speller
8941/7 Weg
r=5000
ÜE
1.1.1
lü=200
Verbindungsbauwerk 2
Stat. 40,1+79,13
Schleuse
Stuttgart
Löschwasser-behälter
37,74
37,48
5,40
r=3000
Wlr-tg
Wlr-tg
Wlr-tg
Speller 1
GFLF
40,4
40,3
40,2
8941/1 Weg
53 87 800
35 42 400
Verbindungsbauwerk 2
NBS-km 40,1+63,50
550
555
560
565
8942
53 87 700
42 400
53 87 600
35 42 500
560
555
550
545
540
53 87 500
Landkreis Esslingen
Gmd Weilheim an der Teck
Gem Weilheim

Urheberschutz
alle Nutzungsrechte bei der DB

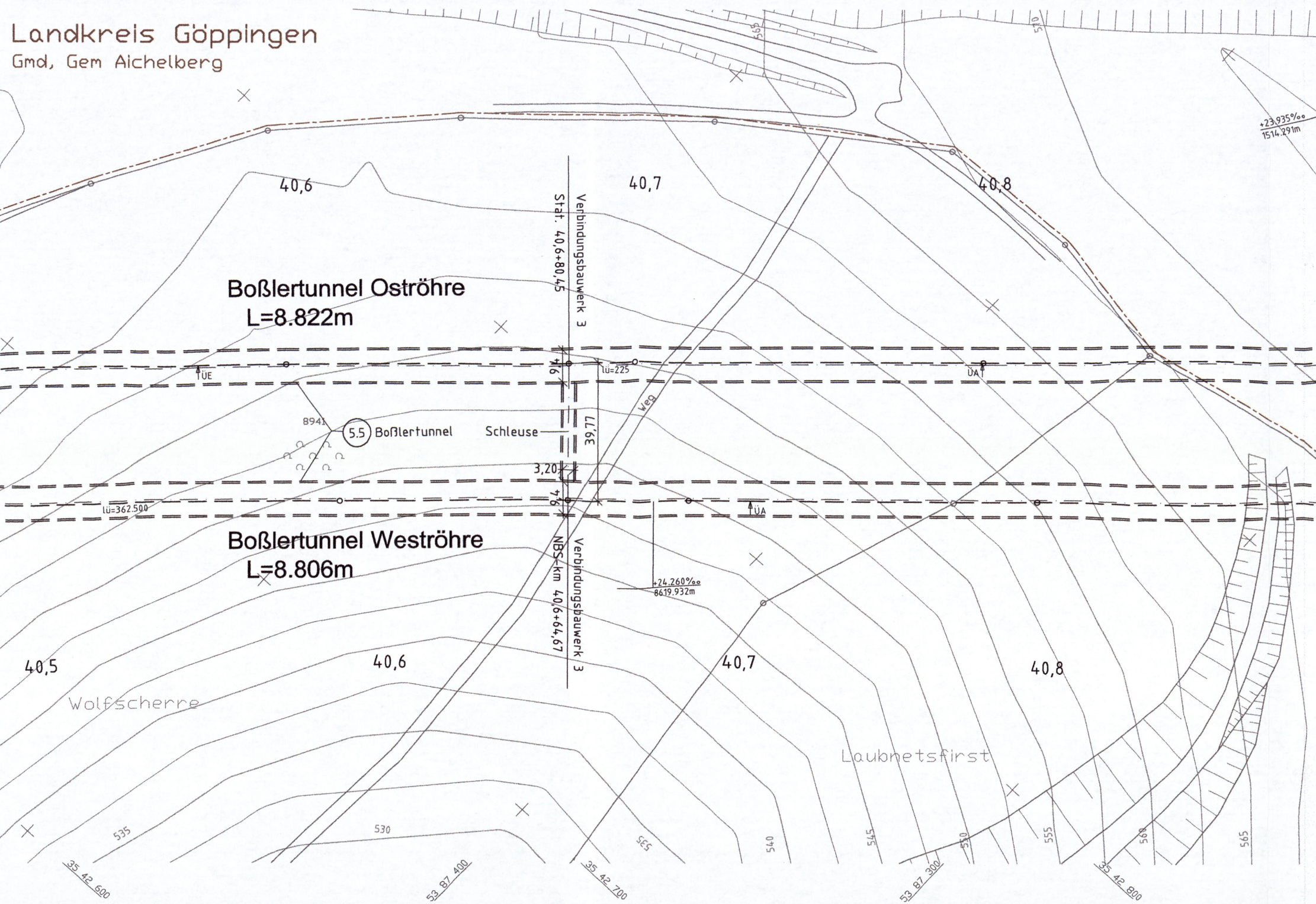
Landkreis Göppingen
Gmd, Gem Aichelberg
565
570
+23,935‰
1514,291m
40,6
40,7
40,8
Verbindungsbauwerk 3
Stat. 40,6+80,45
Boßlertunnel Oströhre
L=8.822m
ÜE
4,6
lü=225
ÜA
Weg
8941
5.5 Boßlertunnel
Schleuse
39,77
3,20
4,6
lü=362.500
ÜA
Boßlertunnel Weströhre
L=8.806m
Verbindungsbauwerk 3
NBS-km 40,6+64,67
+24,260‰
8619,932m
40,5
40,6
40,7
40,8
Wolfscherre
Laubnetsfirst
535
530
535
540
545
550
555
560
565
35 42 600
53 87 400
35 42 700
53 87 300
35 42 800

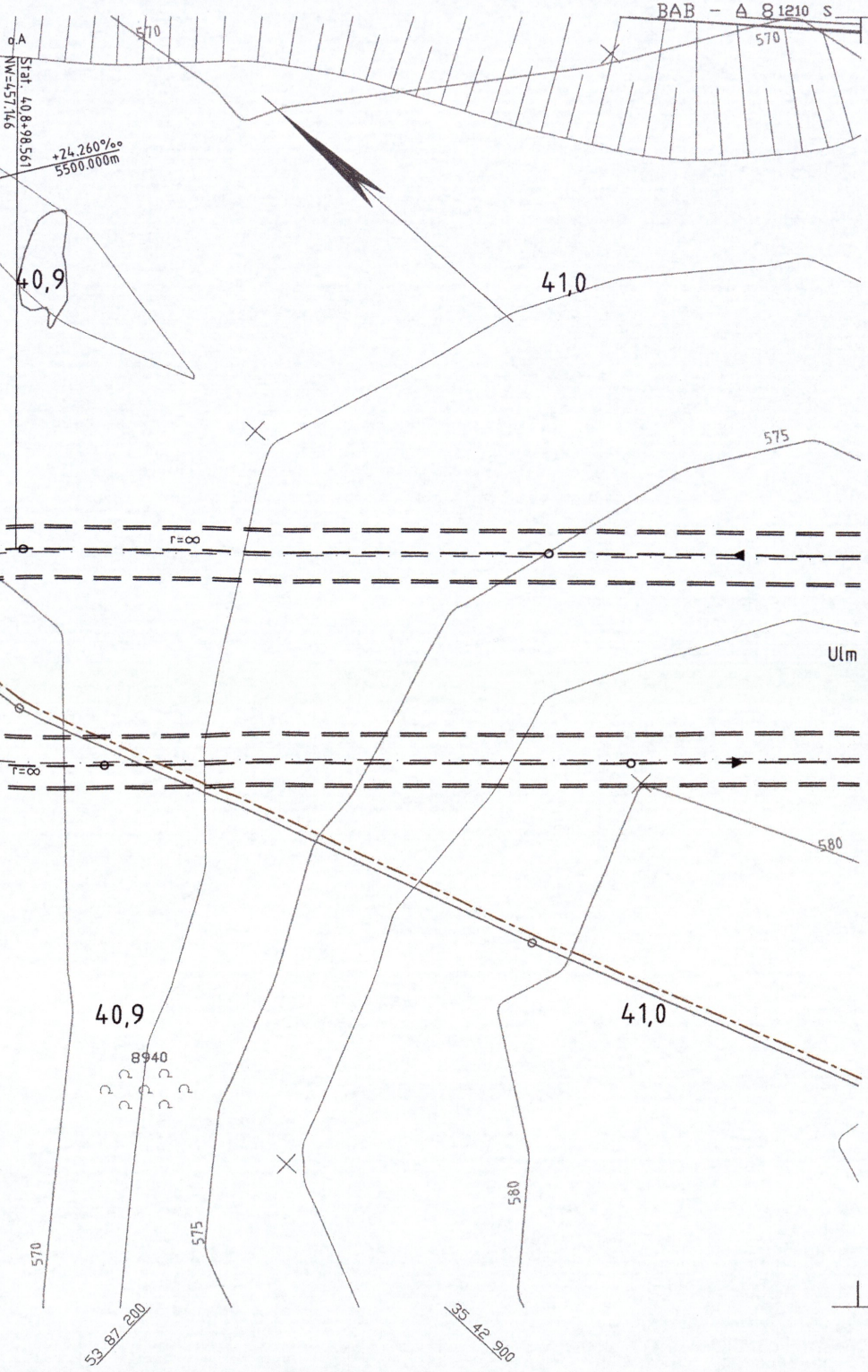
BAB - A 8 1210 S
570
570
o.A
Stat. 40,8+98.561
NW=457.146
+24.260‰
5500.000m
40,9
41,0
575
r=∞
Ulm
r=∞
580
40,9
8940
41,0
580
575
570
53 87 200
35 42 900

Anschlußplan Anlage Nr.: 4 Blatt 4a

Legende

dauerhafte Maßnahmen

─ ◀ ─ ─ ▶ ─	NBS offene Linienführung
═ ○ ═	NBS Tunnel
╫	Brückenpfeiler mit Brücke (befahrbare Feste Fahrbahn)
6.2	Bauwerksverzeichnisnummer
▬	Feste Fahrbahn befahrbar
🟩	Dammböschungen, Seitenablagerung flach/steil geneigt
🟫	Einschnittböschungen flach/steil geneigt
▨	PFA 2.1c, PFA2.3 Dammböschung, Einschnittböschung, Seitenablagerung flach/steil geneigt (Darstellung nachrichtlich)
▬	Stützbauwerke
🟨	Straßen- und Wegeneu- bzw. -ausbau bituminös
▬	Schotterwege Neu- bzw. Ausbau
A.a.B.	Anschluß an Bestand
〰	Schallschutzwand, Windschutzwand
🟦	Entwässerungsmulden und -gräben
⬭	Absetzbecken, Regenrückhalte- oder Versickerbecken
Ø500 ─ ▶ ─	Entwässerungsleitungen
⊗ ▫	Entwässerungsschächte, Straßenabläufe
⬚	Löschwasservorrats-/-auffangbecken
WSG ZONE III	Grenze Wasserschutzgebietszone
─ · ─	politische Grenzen (Gemeinde-/Landkreisgrenzen)
4227	Bestand

bauzeitige Maßnahmen

─ · ─	Zwischenangriffstollen (wird nach Bauende wieder verfüllt)
═	Straßen, Wege
─ ▶ ─	Entwässerungleitungen
⊗ ▫	Entwässerungsschächte, Straßenabläufe
3.1	Bauwerksverzeichnisnummer bauzeitige Maßnahmen
≈	bauzeitige Entwässerungsmulden und -gräben
▥	bauzeitige Dammböschungen, Seitenablagerung flach/steil geneigt
▥	bauzeitige Einschnittböschungen flach/steil geneigt
⬭	bauzeitige Absetzbecken, Regenrückhalte- oder Versickerbecken
═	bauzeitiges Stützbauwerk
- - -	bauzeitige Schutzplanke
BE	Baustelleneinrichtungsfläche

Kartengrundlage: Bestandsdaten der DB AG
ALK-Daten des Landesvermessungsamtes Baden-Wuerttemberg
Fuer das Projekt NBS Wendlingen - Ulm ueberarbeitet durch intermetric

Ausbau- und Neubaustrecke Stuttgart - Augsburg

DB

Bereich Wendlingen - Ulm

ersetzt Blatt 3 von 21

Planfeststellungsabschnitt 2.2 Aichelberg - Hohenstadt
km 39,2+70 - km 53,8+34

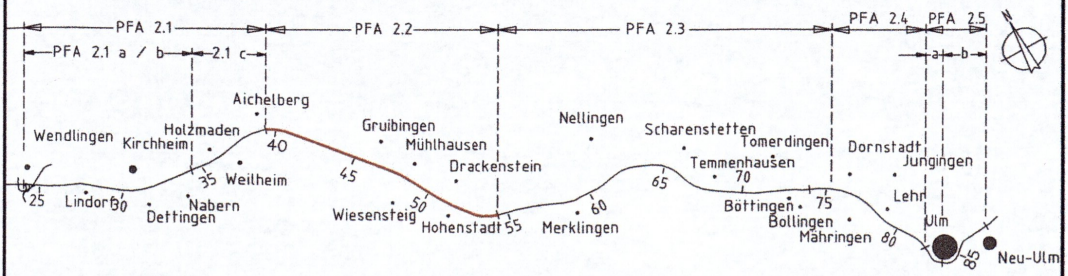

PFA 2.1
PFA 2.2
PFA 2.3
PFA 2.4
PFA 2.5
PFA 2.1 a / b
2.1 c
a
b
N
Wendlingen
Kirchheim
Holzmaden
Aichelberg
Weilheim
Lindorf
Dettingen
Nabern
Gruibingen
Mühlhausen
Drackenstein
Wiesensteig
Hohenstadt
Nellingen
Merklingen
Scharenstetten
Tomerdingen
Temmenhausen
Böttingen
Bollingen
Mähringen
Dornstadt
Jungingen
Lehr
Ulm
Neu-Ulm
25
30
35
40
45
50
55
60
65
70
75
80
85

Geographische Codierung

PFA	Bauabschnitt	Blattschnitt
3	0 1	0 0

Blattschnittcodierung

Streckennummer	Bezirk
4 8 1 3	K 0 _ _ _

Organisatorische Codierung

Phase	Planzeichen	Gewerk	Ebene	Planinhalt	Index
P	I s I _	I	K	3 0	0 1

Auftraggeber

DB ProjektBau GmbH
Großprojekt Stuttgart 21-Wendlingen-Ulm
Räpplenstrasse 17
70191 Stuttgart
Tel. 07 11 / 93319 - 223
Fax. 07 11 / 93319 - 293

Planer - bearbeitet im Auftrag der
DB ProjektBau GmbH

PLANUNGSGEMEINSCHAFT
ILF Beratende Ingenieure
Leonhardt, Andrä und Partner VBI, GmbH
Heilbronner Straße 362, 70469 Stuttgart
Tel.: 0711 / 2506-0 Fax: 0711 / 2506-205
www.ilf.com www.lap-consult.com

Aufgestellt:
ILF BERATENDE INGENIEURE ZT Gesellschaft mbH
Leonhardt, Andrä und Partner Beratende Ingenieure VBI, GmbH

Stuttgart, 22.05.2009

Lageplan - Strecke
NBS km 40,162 ... 41,043

	Datum	Name
Gezeichnet	22.05.09	Brantner
Bearbeiter	22.05.09	Pehm

Maßstab **1 : 1000**

"Urheberschutz" - Alle Rechte bei der DB ProjektBau GmbH

Genehmigungsvermerk - Eisenbahn-Bundesamt

Planungsrechtliche Zulassungsentscheidung
erteilt am 20.09.2011
591ppw/029-2300#007
Eisenbahn-Bundesamt,
Außenstelle Karlsruhe/Stuttgart
Im Auftrag
v. Eicken

Freigabe DB ProjektBau GmbH

Stuttgart, 22.05.2009

Ersatz für Plan-Nr. P (Phase) 0 0 (Index)
Ersetzt durch Plan-Nr.

Anlage Planfeststellungsunterlagen

Anlage **4**

Blatt **3a** von **21**