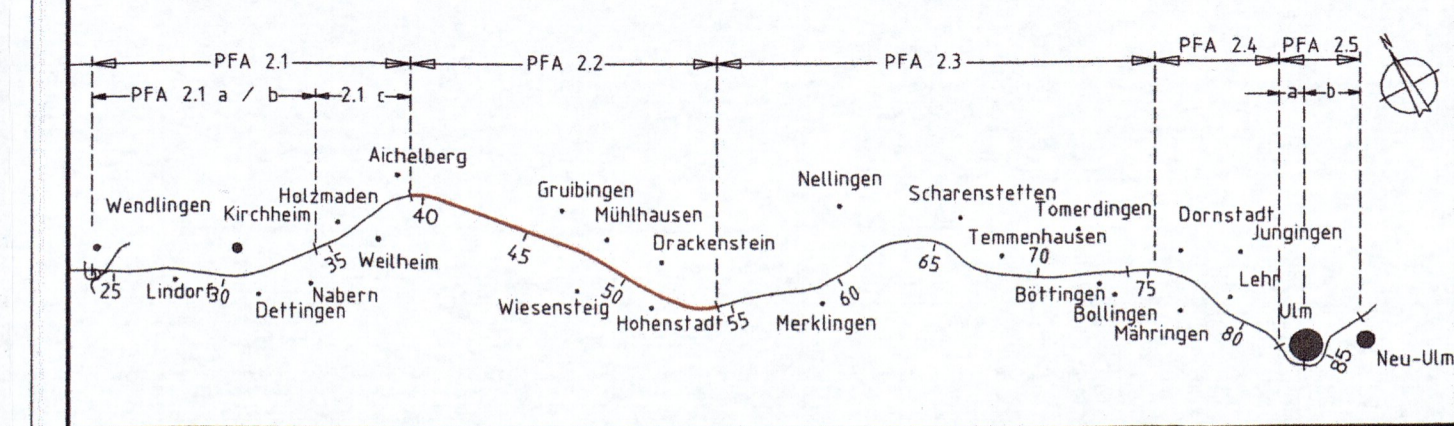







Planfeststellungsabschnitt 2.2 Aichelberg - Hohenstadt
km 39,2+70 - km 53,8+34



Geographische Codierung 3 0 1 0 0 PFA Bauabschnitt	Blattschnittcodierung 4 8 1 3 Streckenkilometer	Organisatorische Codierung P 1 a 1 ü 1 U 8 0 0 1 Phase Planzeichen Gewerke Ebene Planinhalt Index
Auftraggeber DB ProjektBau GmbH Großprojekt Stuttgart 21-Wendlingen-Ulm Rüppelstrasse 17 70391 Stuttgart Tel. 07 11 / 93319 - 223 Fax: 07 11 / 93319 - 293	Planer - bearbeitet im Auftrag der DB ProjektBau GmbH PLANUNGSGEMEINSCHAFT ILF Beratende Ingenieure Leonhardt, André und Partner VbI, GmbH Heilbronner Straße 362, 70469 Stuttgart Tel: 0711 / 2586-0 Fax: 0711 / 2586-205 www.ilf.com www.lap-consult.com	Aufgestellt: BERATUNGS- UND PLANUNGSGEMEINSCHAFT ILF BERATUNGS- INGENIEURE LEONHARDT, ANDRÉ UND PARTNER VBI, GMBH Stuttgart, 22.05.2009

Übersicht Blattschnitte		Datum	Name
Gezeichnet	22.05.09	22.05.09	Brantner
Bearbeiter	22.05.09	22.05.09	Pehm
"Urheberschutz" - Alle Rechte bei der DBProjektBau GmbH		Moßstab 1 : 25000	
Genehmigungsvermerk - Eisenbahn-Bundesamt		Freigabe DB ProjektBau GmbH	
Nur zur Information			
Stuttgart, 22.05.2009		Ersatz für Plan-Nr. <input type="text" value="010"/> <input type="text" value="01"/>	
Ersetzt durch		Anlage Planfeststellungsunterlagen	
Anlage 2.5		Blatt 1a von 1	

Legende

-  Blattschnitte 1:5000
 -  Blattschnitte Technische Planung 1:1000
 -  zusätzliche Blattschnitte Grunderwerb UVS/LBP 1:1000
 -  politische Grenzen (Gemeinde-/Landkreisgrenzen)
 -  Blattschnitte UVS/LBP-Bestands- und Konfliktpläne
- Blattschnitte zu UVS/LBP-Massnahmenplänen siehe Massnahmenübersicht Anlage 12.6.1.

Kartengrundlage: Bestandsdaten der DB AG
ALK-Daten des Landesvermessungsamtes Baden-Wuerttemberg
Fuer das Projekt NBS Wendlingen - Ulm ueberarbeitet durch **intermetric**

