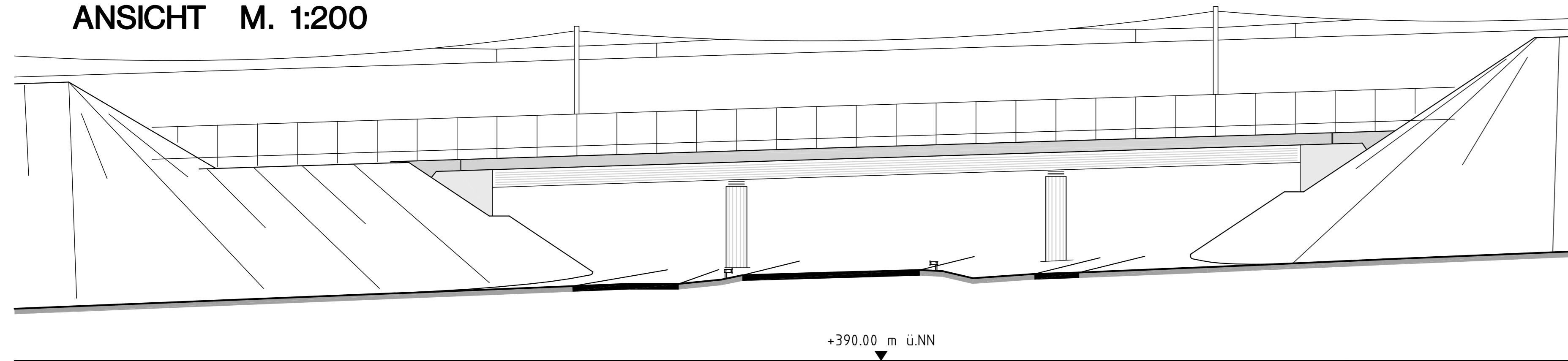
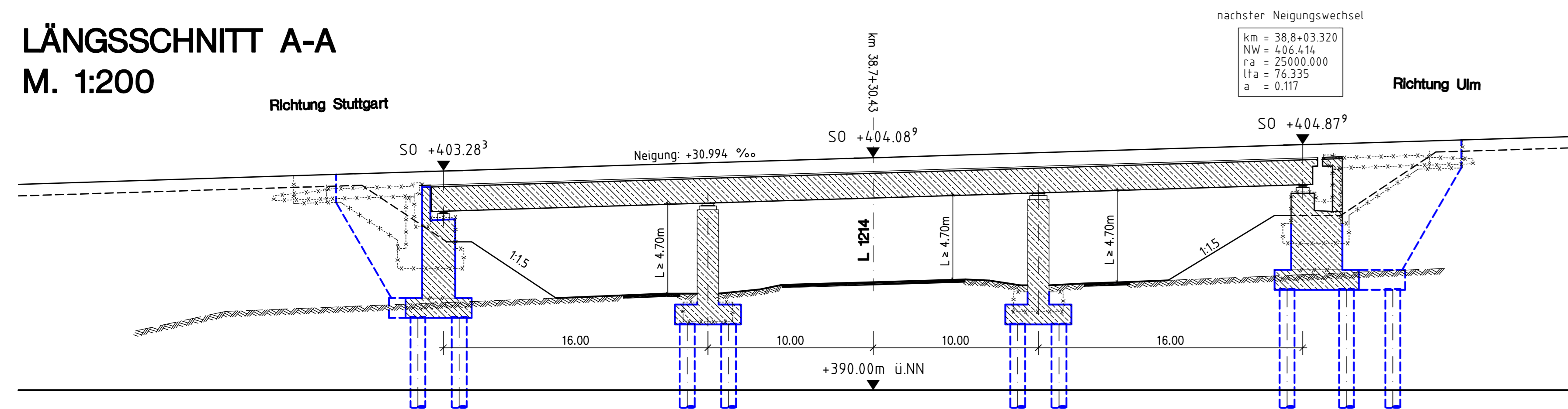


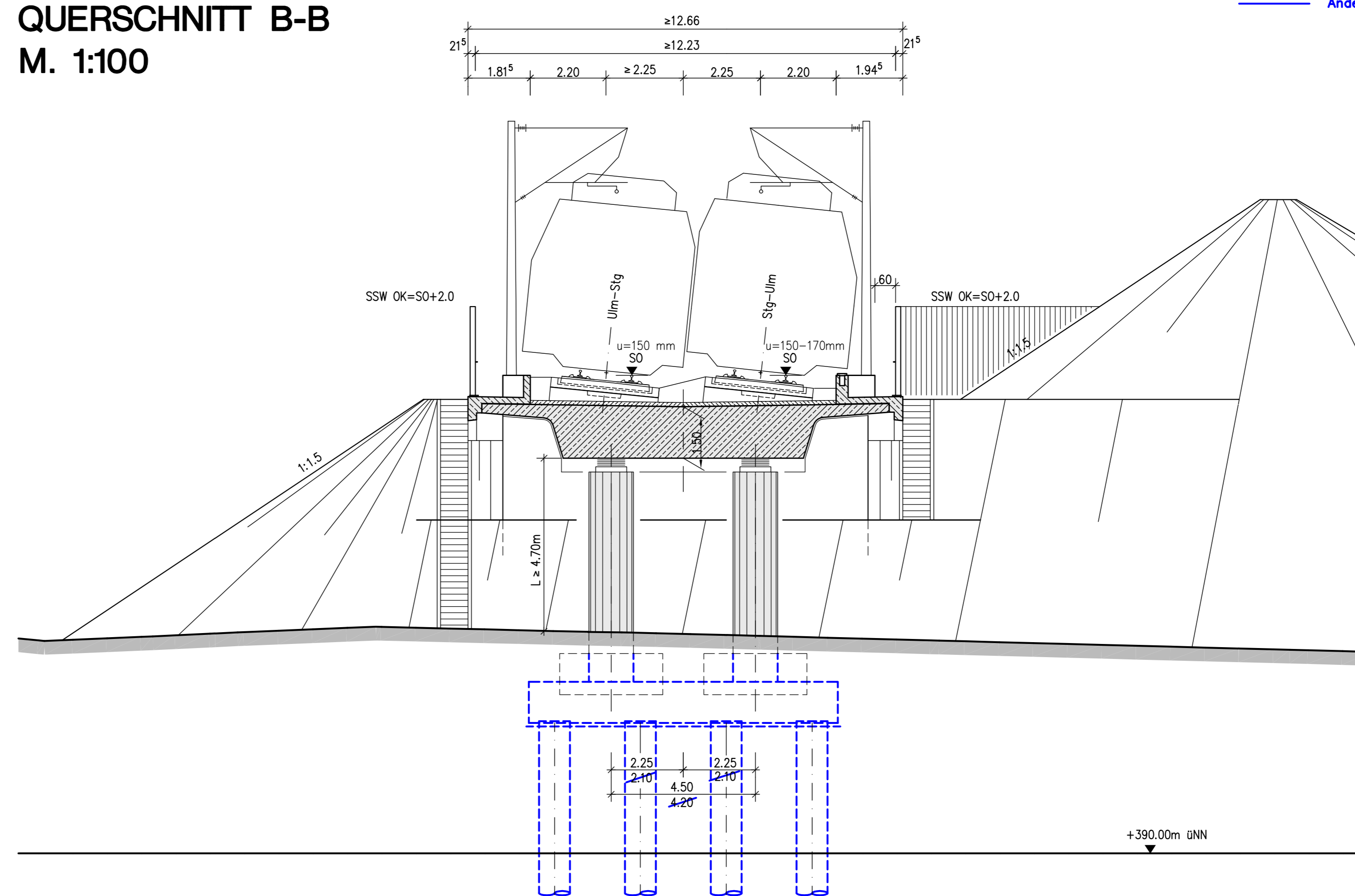
ANSICHT M. 1:200



LÄNGSSCHNITT A-A M. 1:200



QUERSCHNITT B-B M. 1:100



Legende: Änderung April 2010

Ausbau- und Neubaustrecke
Stuttgart - Augsburg



Bereich Wendlingen - Ulm

Planfeststellungsunterlagen
- Teil A -

Abschnitt 2.1 c, von km 34,252 bis km 39,270, im Bereich der Gemeinden
Kirchheim-Weilheim-Aichelberg

2. Planänderung

A	Gründungsart EÜ L214	Frb	28.04.2010
Index:	Änderungen bzw. Ergänzungen	Name:	Datum:
Bauherr:	DB NETZE	Planung:	DB NETZE
DB Netz AG Bauherrnvertretung Großprojekte Süd LNPG 1 (S) Theodor-Heuss-Allee 7 60486 Frankfurt (M)	DB ProjektBau GmbH Großprojekt Stuttgart 21 Wendlingen - Ulm Räppelstraße 17 70191 Stuttgart Stuttgart, den 28.04.2010 Ort, Datum, Unterschrift	Planverfasser:	OBERMEYER PLANEN + BERATEN
Obermeyer Planen+Beraten GmbH Niederlassung Stuttgart Hasenbergstraße 31 70178 Stuttgart Stuttgart, den 28.04.2010 Ort, Datum, Unterschrift	Stuttgart, den 01.10.1997 Prof. Dr.-Ing. Ralf Ullrich	Stuttgart, den 01.10.1997 Prof. Ernst Krüger	Geschäftsbereich Netz Projektzentrum Südwest
Bearb. 08.87 Gez. 08.87 Gepr. 08.87	Wal Ge Uhr	Bearb. 08.87 Gez. 08.87 Gepr. 08.87	Uhr
EÜ über die L 1214 Schnitte u. Ansicht		Maßstab 1:100, 1:200	
OBERMEYER PLANEN + BERATEN		DB	
Anlage: A9		Blätter 24 Blatt 18a	