








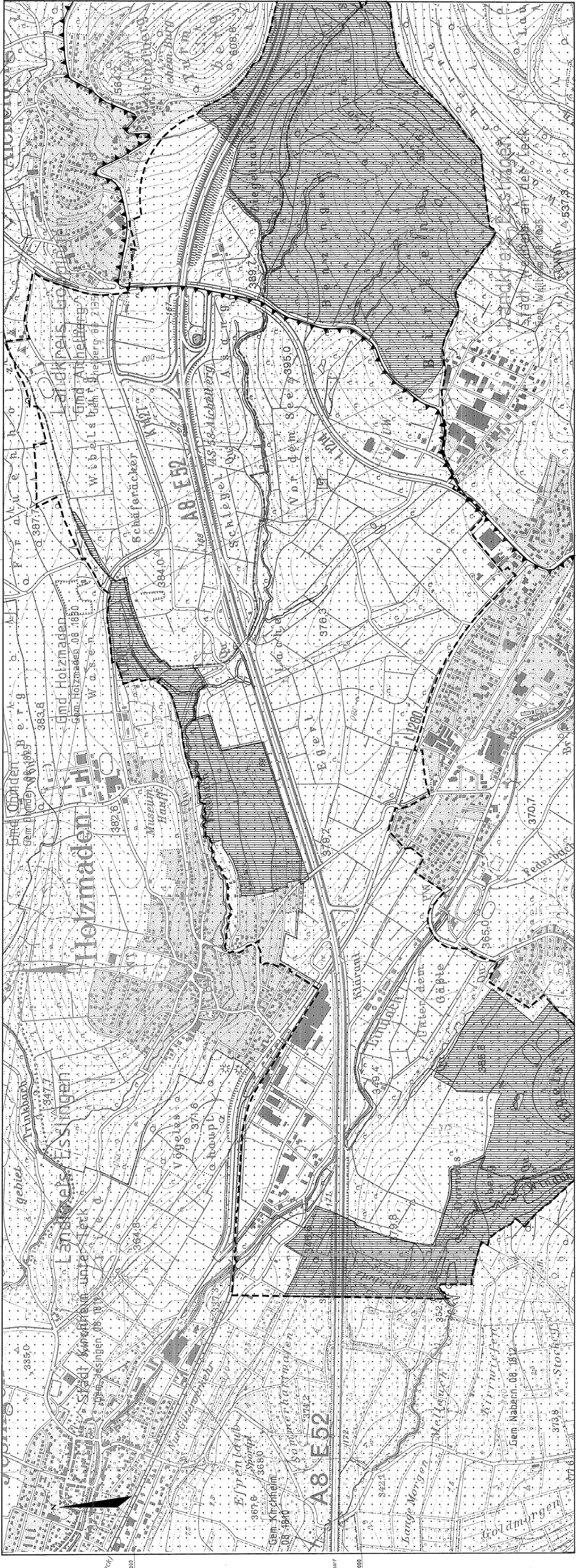


Wendlingen, September 1997	Stuttgart, den 15.08.1997	Geschäftsbereich Netz Projektzentrum Südwest
Dr. S. Niedermeyer	Prof. Ernst Krißian	Landschaftspflegerischer Begleitplan
Bearb. Datum Name	Bearb. Datum Name	Schutzgebiete
Gez. Sept. 97 St. / M.	Gez. Sept. 97 St. / M.	Maßstab
Gepr. Sept. 97 St. / M.	Gepr. Sept. 97 St. / M.	1:10.000
		Anlage C 5
igj Niedermeyer Institute Institut für Landschaftspflege und Naturdenkmalpflege Heide, 70372 Stuttgart, Telefon 07141 9040-0		Blätter: 2

- Legende**
-  Schutzgebiete gemäß NatSchG
 -  Naturschutzgebiet
 -  Landschaftsschutzgebiet
 -  Naturdenkmal
 -  besonders geschütztes Biotop
- Sonstige Schutzgebiete**
-  Europäisches Vogel-Brutgebiet (Important Bird Area, Nr. 108)
(vgl. Erläuterungsbericht UVS, Kap. 5.7, Abb. 5/1)
 -  Grenze des Grabungsschutzgebietes "Versteinerungen Holzmaden"
(vgl. Erläuterungsbericht UVS, Kap. 5.2, Abb. 5/2)
- Sonstiges**
-  Grenze des Untersuchungsraumes



Gmd Zell unter Aichelberg
Gem. Zell, 08 2130

53 87 000
Kirchheim (Teck)

Stuttgart
53 88 000

53 87 000

Kartungrundlage: Ausschnitt aus TK 25 Blatt-Nr. 7522, 7523
 herausgegeben vom Landesvermessungsamt Baden-Württemberg, Bismarckstr. 64, 70174 Stuttgart
 Thematisch ergänzt durch die Datums- Bahn AG, Geschäftsbereich Netz, Planungsbüro Fahnberg Miba