




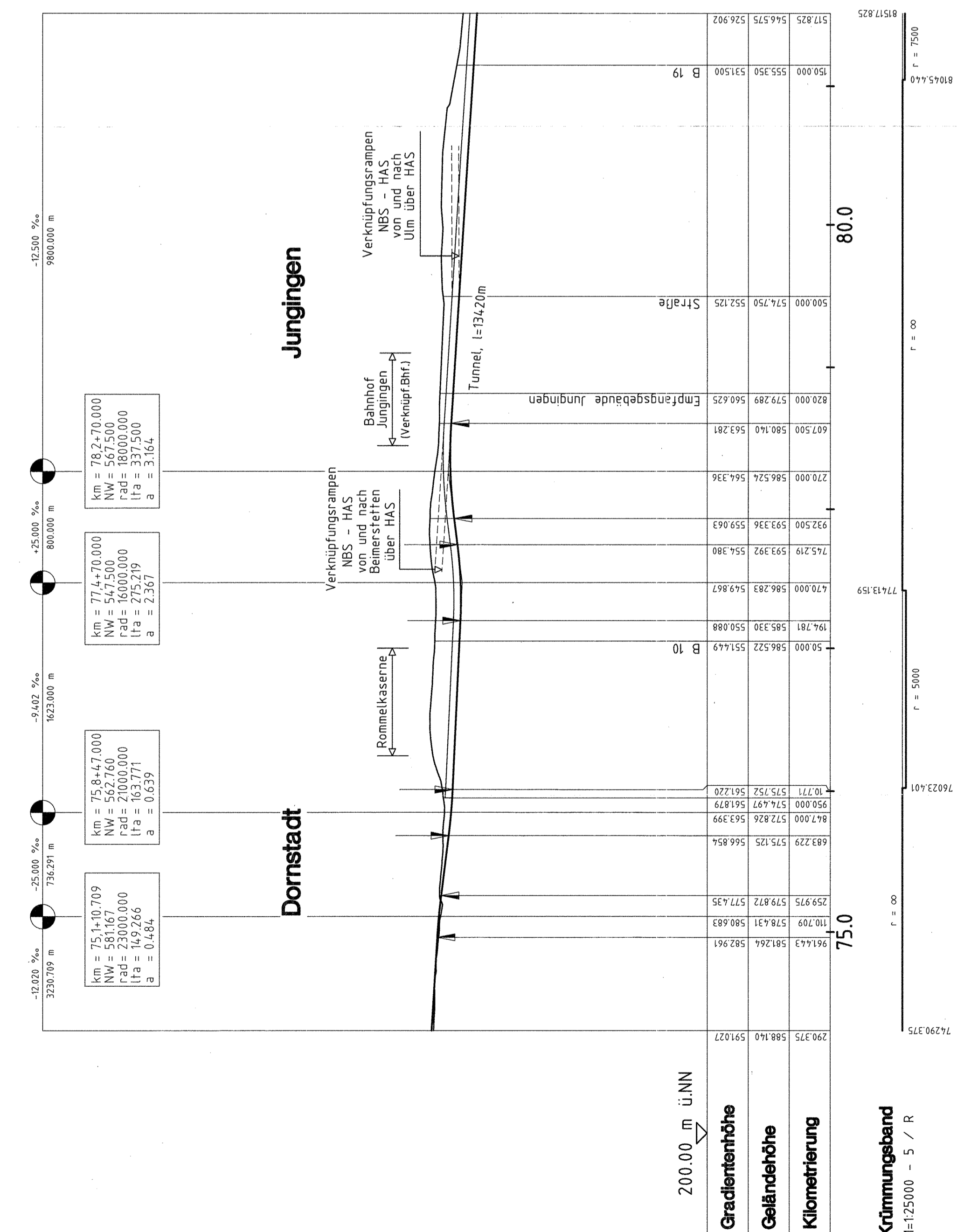
Ausbau- und Neubaustrecke Stuttgart - Augsburg

Bereich Wendlingen - Ulm

Planfeststellungsunterlagen - Teil B -

Abschnitt 2.1 c, von km 34,252 bis km 39,270, im Bereich der Gemeinden
Kirchheim-Weilheim-Aichelberg

- Legende**
-  Schienenoberkante NBS
 -  Gradiente BAB A8
 -  Tunnel NBS



345-07

Stuttgart, den 01.10.1997	Stuttgart, den 01.10.1997	Geschäftsbereich Netz Projektzentrum Südwest	
<i>ppp</i>	<i>W. Müller</i>	Prof. Erhard Kribben	
Bearb. 08.97	Gepr. 08.97	Datum 08.97	Uhr
Gez. 08.97	Uhr	Gez. 08.97	Uhr
Gepr. 08.97	Uhr	Gepr. 08.97	Uhr
DB		DB	
OBERMEYER PLANEN + BERATEN		Maßstab 1:25000/5000	
Entlastungsstrecke Verkrüpfung Jungingen Höhenplan km 74,290 ... 81,520		Anlage: B7b Blätter: 2 Blatt 1	

Krümmungsband
M=1:25000 - 5 / R