

Ausbau- und Neubausstrecke Stuttgart - Augsburg


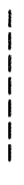

Bereich Wendlingen - Ulm

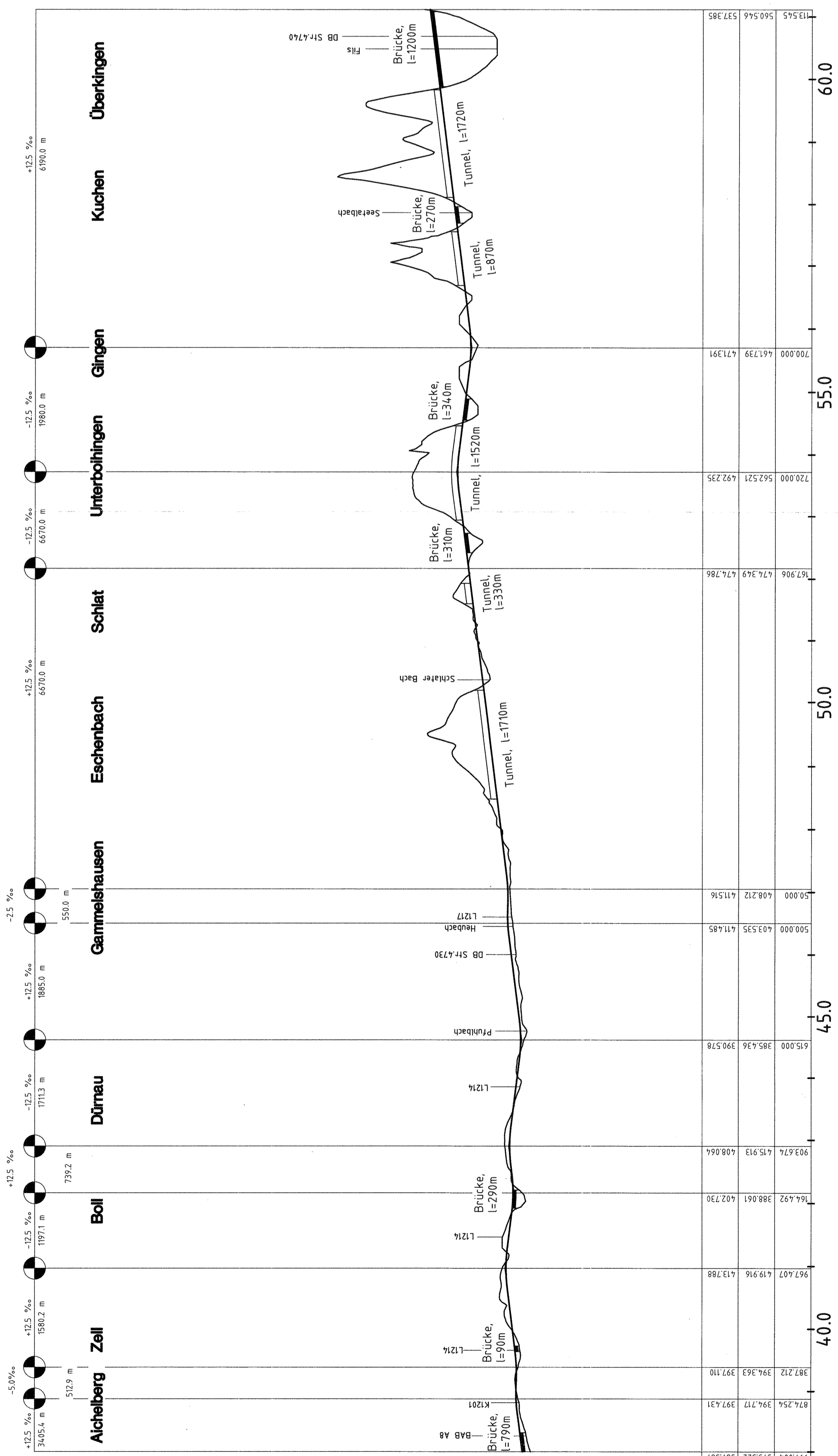
Planfeststellungsunterlagen

- Teil B -

Abschnitt 2.1 c, von km 34,252 bis km 39,270, im Bereich der Gemeinden
Kirchheim-Weilheim-Aichelberg

Legende

	Schieneoberkante NBS
	Gradiente BAB A8
	Tunnel NBS



100.00 m ü.N.N

Gradientenhöhe	977.004	373.322	387.587
Geländehöhe	387.212	394.363	397.110
Kilometrierung	874.254	394.717	397.431

345-57

Stuttgart, den 01.10.1997	Stuttgart, den 01.10.1997	Geschäftsbereich Netz Projektzentrum Südwest
Prof. Dr.-Ing. Rolf Uring	Prof. Ernst Krillmann	
Datum	Name	
08.97	Gis	
08.97	Sta	
08.97	Uhr	
	Gepr.	09.97
		Ne
OBERMEYER PLANEN + BERATEN		DB
Maßstab 1:50000/5000		Anlage: B14b
		Blätter 4
		Blatt 3

Umfahrung des Albraufes
Höhenplan
km 38,000 ... 61,100