


Ausbau- und Neubaustrecke Stuttgart - Augsburg



Bereich Wendlingen - Ulm

Planfeststellungsunterlagen

- Teil B -

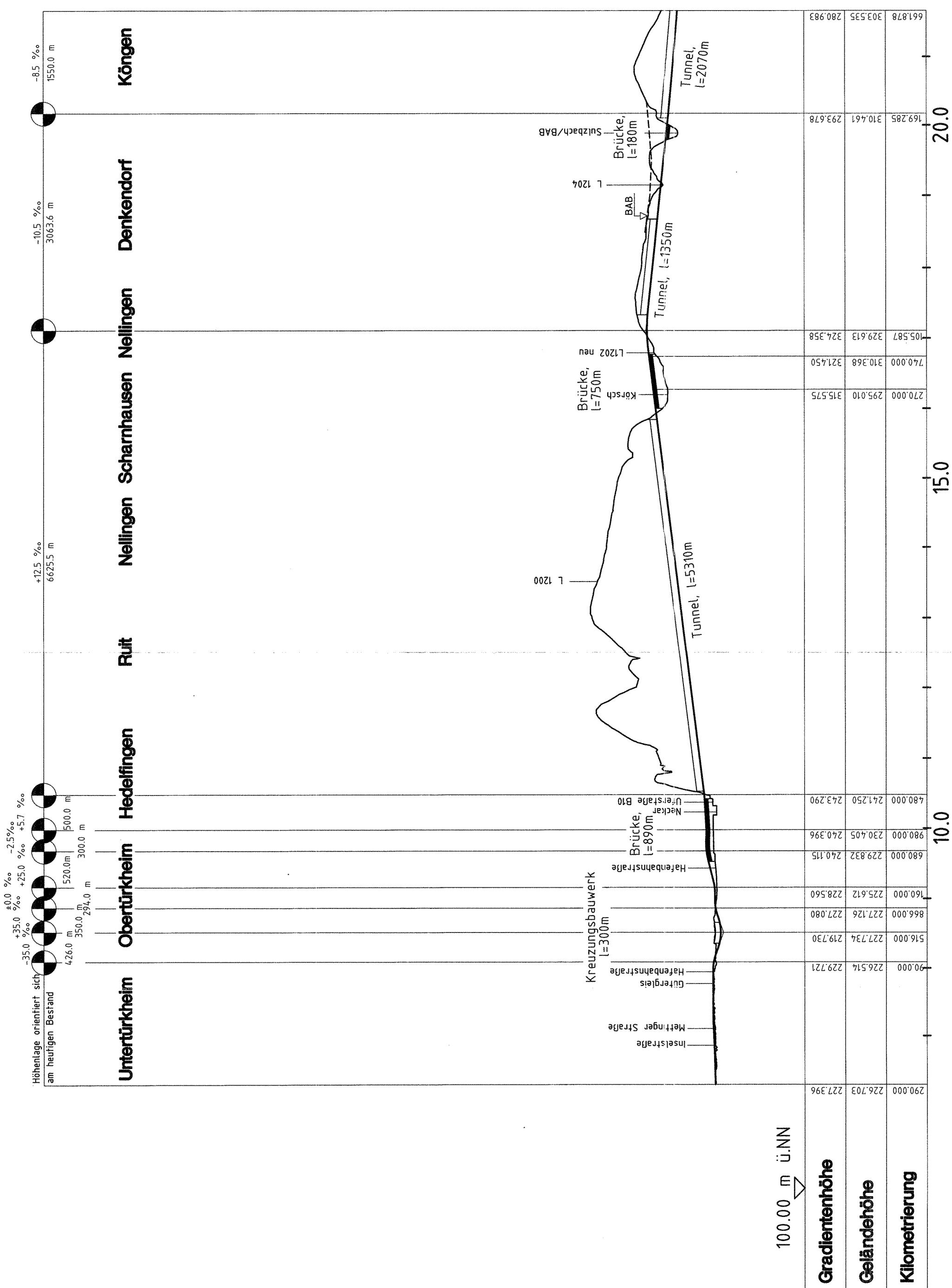

Abschnitt 2.1 c, von km 34,252 bis km 39,270, im Bereich der Gemeinden
Kirchheim-Weilheim-Aichelberg

Legende

Schienenoberkante NBS

Gradiente BAB A8

Tunnel NBS



345-45

| | | |
|---------------------------|---------------------------|--|
| Stuttgart, den 01.10.1997 | Stuttgart, den 01.10.1997 | Geschäftsbereich Netz Projektzentrum Südwest |
| Prof. Dr.-Ing. Rolf Uhrig | Prof. Ernst Krittsen | Rampe im Alborland Höhenplan km 6,290 ... 21,660 |
| Datum: 08.97 | Datum: 09.97 | Maßstab: 1:50000/5000 |
| Name: Gie | Name: Ne | Anlage: Bf3b |
| Bearb.: 08.97 | Bearb.: 09.97 | Blätter: 3 |
| Gez.: 08.97 | Gez.: 09.97 | Blatt: 1 |
| Gepr.: 08.97 | Gepr.: 09.97 | |
| | | |