









Planfeststellungsunterlagen

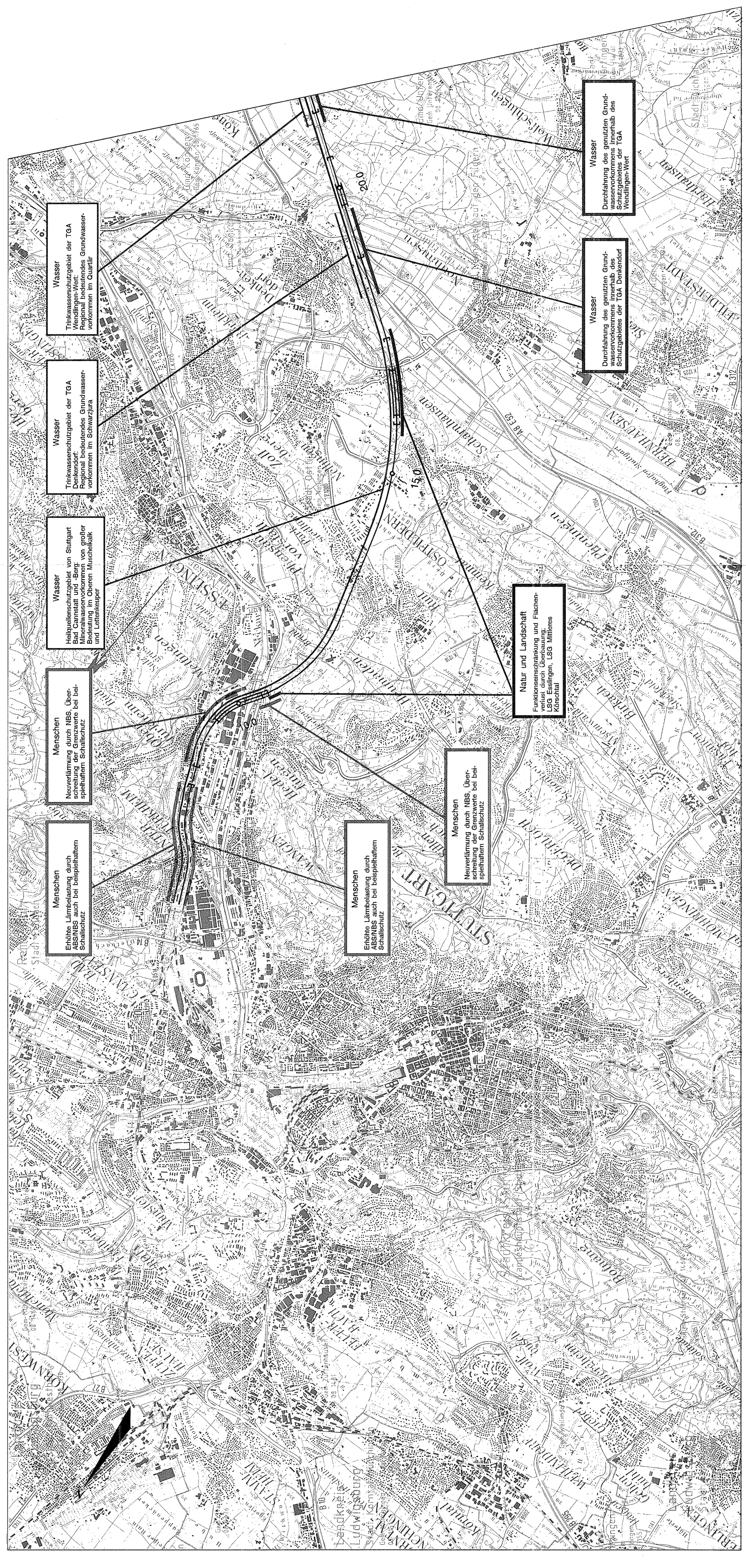
- Teil B -

Abschnitt 2.1 c, von km 34,252 bis km 39,270, im Bereich der Gemeinden
Kirchheim-Weilheim-Aichelberg


Legende

Auswirkungen der ABS/NBS im Umweltaspekt

-  Wasser
-  Natur und Landschaft
-  Menschen, Wohn- und Arbeitsumfeld
-  Sonstiges
-  Wasser: Durchfahrendes Trink- bzw. Heilquellenschutzgebiet mit Angabe der Trinkwassergewinnungsanlage (TGA)
-  Technische Planung mit Kilometrierung
-  Tunnel und Tunnelportal
-  Brücke



Kartegrundlage: Ausschnitte aus TK 50 Blatt-Nr. L 7120, L 7320, L 7322
herausgegeben vom Landesvermessungsamt Baden-Württemberg, Börsenstr. 54, 70174 Stuttgart
Vervielfältigung genehmigt unter Az.: S 12314
Thematisch ergründ durch die Deutsche Bahn AG, Geschäftsbereich Netz, Planungsbüro Fahrplan Mitte

Wienheim, den 01.10.1997	Stuttgart, den 01.10.1997	Geschäftsbereich Netz Projektzentrum Südwest
<i>V. N. N. N. N.</i>	<i>K. K. K. K.</i>	
Dr. S. N. N. N.	Prof. Ernst K. K.	Flachere Antragstrasse Lageplan km 6,290 ... 21,640
Datum	Name	
Bearb.	Datum	
Gez.	Name	
Gez.	Gez.	Maßstab 1:50.000
Gez.	Gez.	
		Anlage B12c
igi Niedermeyer Institute Industriestraße 20, D-71736 Fellbach Telefon 07141 71 71 71, Telefax 07141 71 71 71		Blätter: 3 Blatt: 1

345-39