

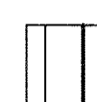
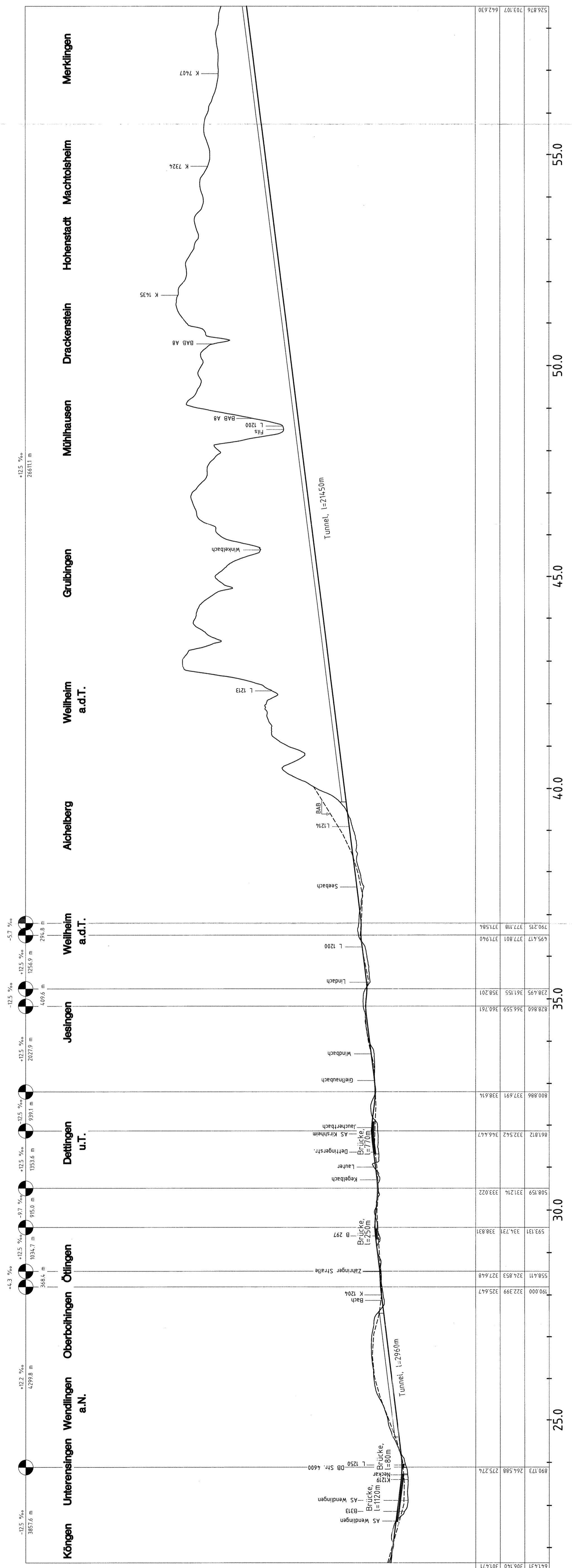


Planfeststellungsunterlagen

- Teil B -

Abschnitt 2.1 c, von km 34,252 bis km 39,270, im Bereich der Gemeinden
Kirchheim-Weilheim-Aichelberg

- Legende**
-  Schienenerkante NBS
 -  Gradiente BAB A8
 -  Tunnel NBS



100.00 m ü.N.N.

Kilometer	Geländehöhe	Gradientenhöhe
25.0	64.131	306.140
25.5	89.173	264.588
26.0	190.000	322.939
26.5	558.411	324.853
27.0	593.131	334.731
27.5	508.159	331.214
28.0	800.866	337.691
28.5	808.866	337.691
29.0	828.660	366.559
29.5	238.495	361.155
30.0	495.417	377.801
30.5	790.215	377.118
31.0	495.417	377.801
31.5	495.417	377.801
32.0	238.495	350.201
32.5	828.660	366.559
33.0	828.660	366.559
33.5	828.660	366.559
34.0	828.660	366.559
34.5	828.660	366.559
35.0	828.660	366.559
35.5	828.660	366.559
36.0	828.660	366.559
36.5	828.660	366.559
37.0	828.660	366.559
37.5	828.660	366.559
38.0	828.660	366.559
38.5	828.660	366.559
39.0	828.660	366.559
39.5	828.660	366.559
40.0	828.660	366.559
40.5	828.660	366.559
41.0	828.660	366.559
41.5	828.660	366.559
42.0	828.660	366.559
42.5	828.660	366.559
43.0	828.660	366.559
43.5	828.660	366.559
44.0	828.660	366.559
44.5	828.660	366.559
45.0	828.660	366.559
45.5	828.660	366.559
46.0	828.660	366.559
46.5	828.660	366.559
47.0	828.660	366.559
47.5	828.660	366.559
48.0	828.660	366.559
48.5	828.660	366.559
49.0	828.660	366.559
49.5	828.660	366.559
50.0	828.660	366.559
50.5	828.660	366.559
51.0	828.660	366.559
51.5	828.660	366.559
52.0	828.660	366.559
52.5	828.660	366.559
53.0	828.660	366.559
53.5	828.660	366.559
54.0	828.660	366.559
54.5	828.660	366.559
55.0	828.660	366.559

Stuttgart, den 01.10.2007

Statistik der Bauarbeiten

Proj. Ernst Krumm

01.10.2007

Geschäftsbereich Netz
Projektzentrum Südwest

flächere Antragsstrasse
Höhenplan
km 21,640 ... 58,520

Maßstab
1:50000/5000

Anlage: B12b
Blatt 3
Blatt 2

DB

OBERMEYER
PLANEN + BERATEN

Maßstab
1:50000/5000

Anlage: B12b
Blatt 3
Blatt 2

375-37