


Ausbau- und Neubaustrecke Stuttgart - Augsburg



Bereich Wendlingen - Ulm

Planfeststellungsunterlagen

- Teil B -


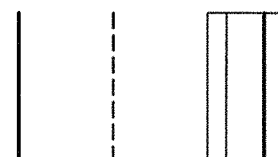
Abschnitt 2.1 c, von km 34,252 bis km 39,270, im Bereich der Gemeinden
Kirchheim-Weilheim-Aichelberg

Legende

Schienenoberkante NBS

Gradiente BAB A8

Tunnel NBS



150.00 m ü.N.N

Stuttgart, den	01.10.1997	Stuttgart, den	01.10.1997	Geschäftsbereich Netz Projektzentrum Südwest	
Prof. Dr. G. Mayer		Prof. Dr. G. Mayer		Optimierte Antragsstrasse des ROV Höhenplan km 58,290 ... 88,730	
Bearb.	08.97	Bearb.	08.97	Datum	Neue
Gepr.	08.97	Gepr.	08.97	Gepr.	Ne
208.461	703.124	704.769	950.000	699.521	693.250
725.000	700.792	706.635	360.000	704.577	702.015
220.000	682.280	682.739	950.000	679.962	680.395
760.000	697.555	697.556	760.000	697.555	697.556
200.000	692.836	700.045	200.000	692.836	700.045
840.000	716.220	709.688	310.000	681.779	678.684
20.000	638.884	639.512	20.000	638.884	639.512
320.000	629.958	630.170	370.000	613.391	619.535
900.000	622.355	621.697	390.000	610.915	613.160
610.000	607.782	605.661	425.000	588.067	587.645
950.000	583.657	584.319	750.000	567.885	570.704
715.000	565.327	567.586	715.000	565.327	567.586
518.487	588.078	582.569	518.487	588.078	582.569
608.000	478.120	477.809	175.200	478.120	478.102
608.000	478.120	477.809	775.570	475.000	476.194
640.350	478.840	471.012	775.570	475.000	476.194
519.970	471.543	472.319	640.350	478.840	471.012
764.890	470.588	470.675	519.970	471.543	472.319
683.580	472.374	472.581	764.890	470.588	470.675
393.580	472.053	471.846	683.580	472.374	472.581
730.457	468.798	469.048	393.580	472.053	471.846

345-30



OBBERMEYER
PLANEN + BERATEN

Maßstab
1:50000/5000

Anlage: Bt1b
Blatt 2