


Ausbau- und Neubaustrecke Stuttgart - Augsburg

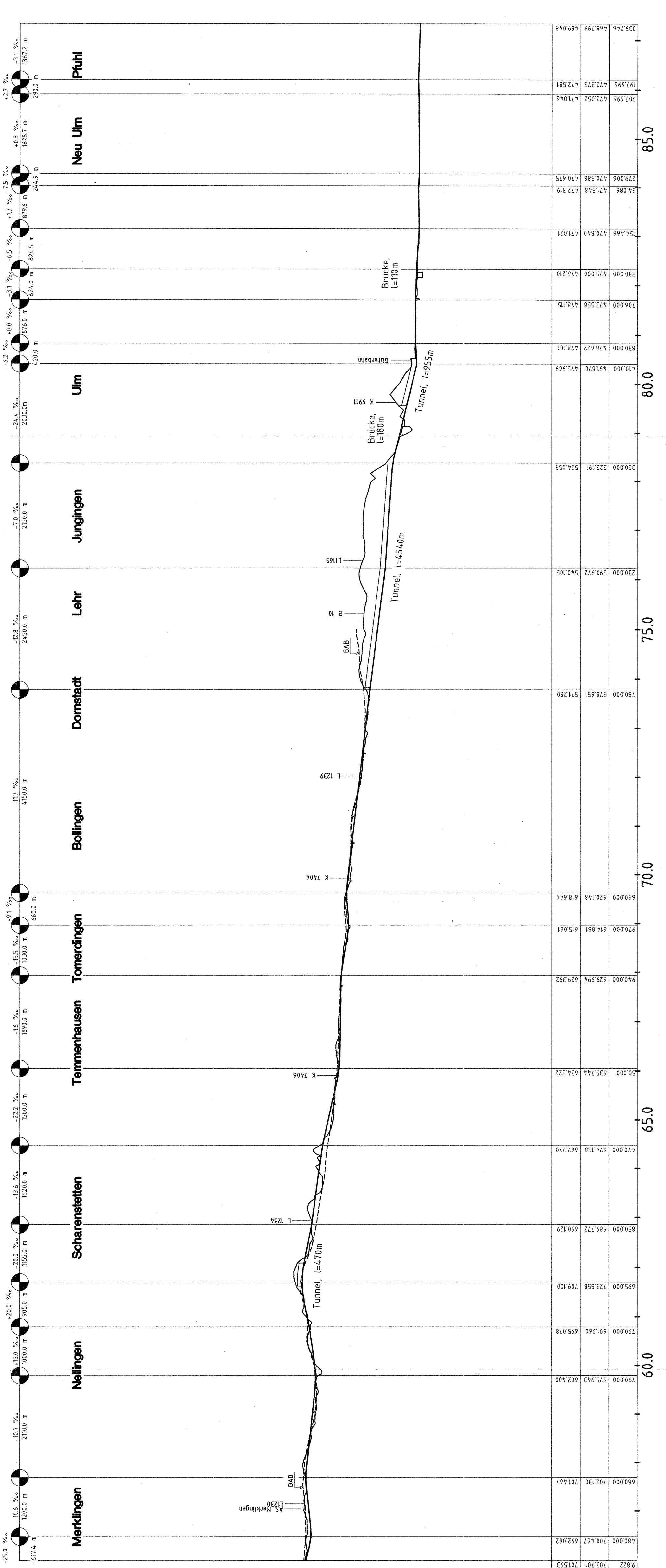
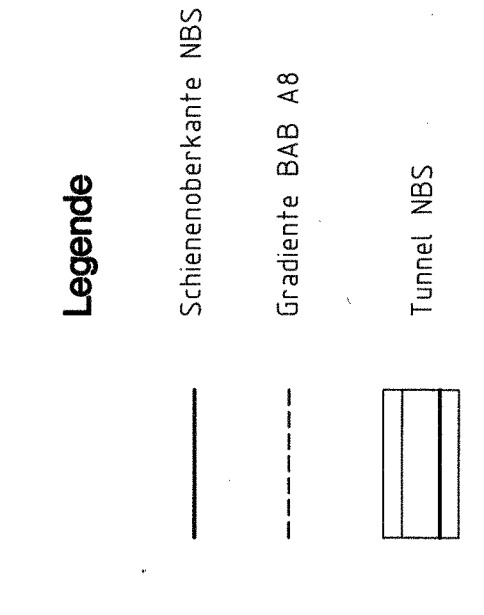


Bereich Wendlingen - Ulm

Planfeststellungsunterlagen

- Teil B -

Abschnitt 2.1 c, von km 34,252 bis km 39,270, im Bereich der Gemeinden
Kirchheim-Weilheim-Aichelberg



200.00 m	ü.N.N.
Gradientenhöhe	
Geländehöhe	
Kilometrierung	

356-15

Stuttgart, den 01.10.1997	Stuttgart, den 01.10.1997	Geschäftsbereich Netz Projektzentrum Südwest
Prof. Dr. habil. H. J. Ullrich	Prof. Dr. habil. H. J. Ullrich	Rahmenkonzeption Autobahntrasse Trasse (H25) Höhenplan km 56,010 ... 87,340
Bearb. 08.97	Bearb. 08.97	Maßstab 1:50000/5000
Gez. 08.97	Gez. 08.97	Anlage: B2b
Exp. 08.97	Exp. 08.97	Blatt: 3