




**Planfeststellungsunterlagen**  
- Teil B -

Abschnitt 2.1 c, von km 34,252 bis km 39,270, im Bereich der Gemeinden  
**Kirchheim-Weilheim-Aichelberg**

- Legende**
-  NBS offene Linienführung
  -  NBS Brücken
  -  NBS Tunnel



Kartengrundlage Ausschnitte aus TK 50 Blatt-Nr. L 7324, L 7524, L 7524, L 7724, L 7724, L 7724  
herausgegeben von Bayerischen Landesvermessungsamt  
Thematisch ergänzt durch die Deutsche Bahn AG, Geschäftsbereich Netz, Planungsbüro Föhmann Mitte

Stuttgert, den 01.10.1997	Stuttgert, den 01.10.1997
<i>[Signature]</i> Prof. Dr. Erich Krieger	<i>[Signature]</i> Prof. Dr. Erich Krieger
Beauf. 09.97	Name MBE
Gepr. 09.97	CDR
	JHR
	Gepr. 09.97
	Ne
<b>DB</b>	
Anlage: Bla	
Maßstab 1 : 50000	
Blatt 3 Blatt 3	

346-03

TK 50-25