




# Ausbau- und Neubaustrecke Stuttgart - Augsburg

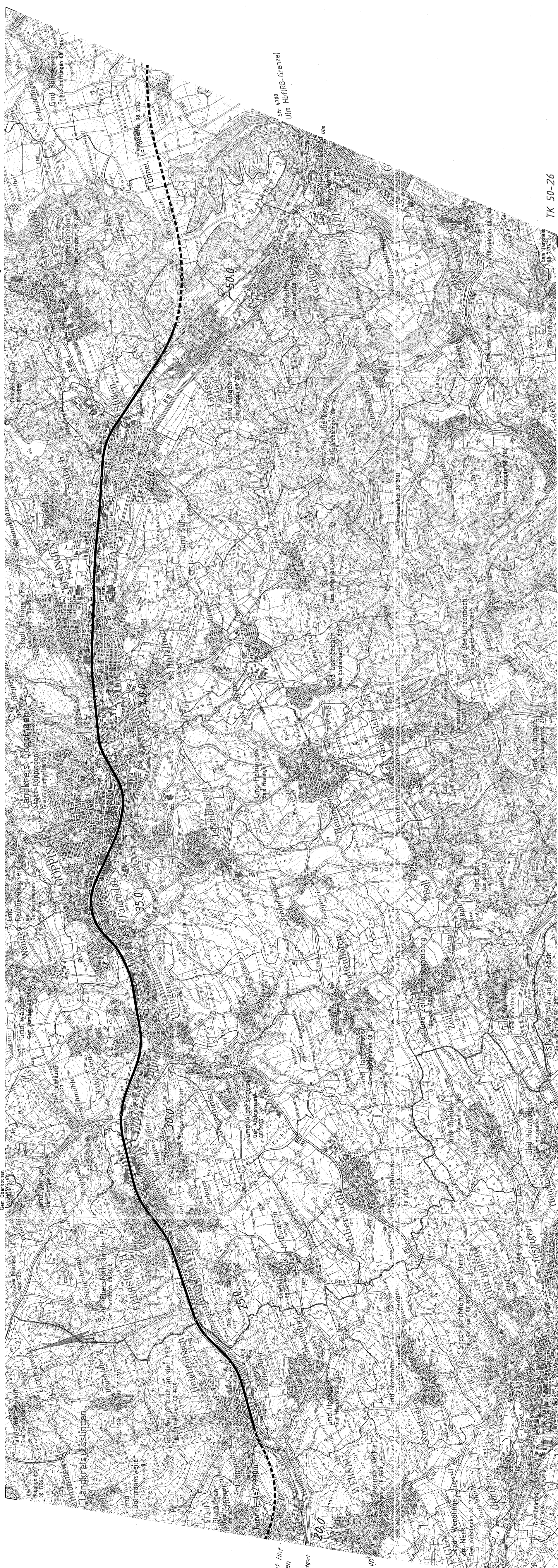
Bereich Wendlingen - Ulm

## Planfeststellungsunterlagen

- Teil B -

Abschnitt 2.1 c, von km 34,252 bis km 39,270, im Bereich der Gemeinden  
**Kirchheim-Weilheim-Aichelberg**

- Legende**
-  NBS offene Linienführung
  -  NBS Brücken
  -  NBS Tunnel



Stuttgart, den 01.10.1997	Stuttgart, den 01.10.1997	Geschäftsbereich Netz Projektkennzeichen Südwest
<i>Prof. Dr. Eberhard Kötter</i>	<i>Prof. Dr. Eberhard Kötter</i>	Fahnenkonzeption der Filstaltrasse (K 12,5)
DE-Consult	DB	Lageplan, km 19,500 ... 54,850
Datum: 09.97	Datum: 09.97	Maßstab: 1 : 50000
Name: MBE	Name: MBE	Anlage: Bia
CDR: JHR	CDR: JHR	Blatt: 3
JHR: Gzr.	JHR: Gzr.	Blatt: 2
09.97	09.97	

346-02

Kartengrundlage: Ausschnitte aus TK 50 Blatt-Nr. L 3722, L 7324, L 7324, L 7524, L 7526  
Herausgegeben vom Landesvermessungsamt Stuttgart  
Thematik ergänzt durch die Deutsche Bahn AG, Geschäftsbereich Netz, Planungsbüro Fahrplan Mitte

TK 50-26

TK 50-24

Str. 470 Stuttgart-Hbf  
Str. 400 Plöchingen  
Stuttgart

Str. 469  
Wendlingen/Neckar

Str. 468  
Oberlemmingen

Str. 400 Ulm  
Ulm