


**Ausbau- und Neubaustrecke
Stuttgart - Augsburg**



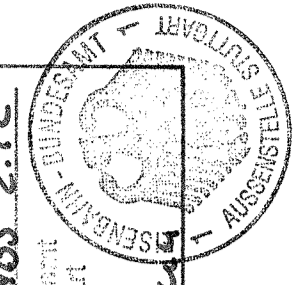
Bereich Wendlingen - Ulm

Planfeststellungsunterlagen

- Teil A -


Abschnitt 21 c, von km 34,262 bis km 39,270, im Bereich der Gemeinden
Kirchheim-Weilheim-Aichelberg

Nach § 63 1b ff. Allgemeines
Eisenbahngesetz
planfestgestellt durch Beschluss
13. Aug. 1999
VCD
Arz: 1016 fsp / MS 2/c
Eisenbahnbauamt
Auchstättle Stuttgart
Im Auftrag
Kohler & Partner



09/1-25

Baugen. dat. 01.10.1997	Strangp. dat. 01.10.1997	Geschäftsbereich Netz	Grunderwerb (Flächenbedarf)
Proj. dat. 01.10.1997	Proj. dat. 01.10.1997	Projektraum Schwert	
Druck dat. 01.10.1997	Druck dat. 01.10.1997		
Datum	Name	Datum	Namen
Stand	Stand	Stand	Stand
Genehm.	Genehm.	Genehm.	Genehm.
03.07.97	03.07.97	03.07.97	03.07.97
03.07.97	03.07.97	03.07.97	03.07.97
03.07.97	03.07.97	03.07.97	03.07.97



OBERMEYER
PLANNER + BERATER
Maßstab 1:2500
Anlage: A19a
Blatt: 35
Blatt: 29



Legende

- Bestand
- Planung
- Gemarkungsgrenze
- Planfeststellungsgrenze
- Grenze des technischen Projektes
- 1/4r Nummer in jeder Gemeinde mit 001 beginnend
- Flächenbedarf für Bahnhofsbelegungen
- Flächenbedarf für sonstige technische Maßnahmen
- zusätzlicher Flächenbedarf für LBP
- vorübergehender Flächenbedarf

Urheberschutz
alle Nutzungsrechte bei der DB AG