












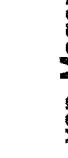




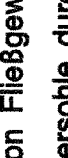




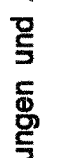



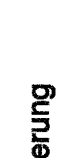









Legende

Landschaftspfegerische Maßnahmen

-  Waldneubegründung
-  Anlage von Hecken, Feldgehäusen, Wildmänteln
-  Anlage von gewässerbegleitenden Gehölzsträuchern, Uferbegrünungen auf Felsbänken
-  Waldsaumgestaltung
-  Anpflanzung von Einzelbäumen - Laubbäume
-  Anpflanzung von Einzelbäumen - Nadelbäume
-  Herstellung von Habitatsäumen
-  Begrünung von Stütz-, Schallschutzwänden, einseitig
-  Anlage von Streubstwiesen
-  Durchführung von Entwicklungsmaßnahmen in Streubeständen
-  Landschaftsreparatur
-  Grünländersaat
-  Grünländersaat
-  Entwicklung und Pflege von Magerrasen und Feuchtwiesen nach Pflegeplan
-  Einrichtung von Substrationsflächen, Saumzonen / Substrations mit einzelnen Gehölzarten
-  Entwicklung von Magerrasen im Einchnitt
-  Entwicklung von Feuchtwiesen / Anstehung von Röhrichtflächen
-  Naturnahe Verlegung von Fließgewässern
-  Gestaltung der Gewässersohle durch Einbringen von Substrat aus der Gewässersohle der bestehenden Linien
-  Steinschüttung / Blockeinwurf mit Stockholzesatz
-  Ufer- / Böschungssicherung mit Spreitlagen und / oder Weidenröscheln
-  Einbringung von Blocksteinen zur Erhöhung der ökologischen Gewässerdurchlässigkeit
-  Beseitigung von Verordungen und Aufschüttungen
-  Beseitigung von Fichtenaufforstungen
-  Renaturierung baulich beanspruchter Flächen
-  Rückbau technischer Einrichtungen und Wege
-  Einrichtung von Schutzmaßnahmen


Sonstiges

-  Technische Planung mit Klimetterung
-  Grenze des Untersuchungsraumes
-  Gemarkungsgrenze
-  außergewöhnliches Stützziel
-  Schutzmaßnahme (mit Nr.) *
-  Gestaltungsmaßnahme (mit Nr.)
-  Ausgleichsmaßnahme (mit Nr.)
-  Ersatzmaßnahme (mit Nr.)

* Die Bezeichnung der Schutzmaßnahmen wurde im Maßstabverhältnis aufgrund der Übersichtlichkeit nicht angegeben. Die Bezeichnung liegt in Maßstabverhältnis in 1:1.500



**Ausbau- und Neubaustrecke
Stuttgart - Augsburg**




**Bereich Wendlingen - Ulm
Planfeststellungsunterlagen**

- Teil A -

Abschnitt 2.1c, von km 34,262 bis km 39,270, im Bereich der Gemeinden
Kirchheim - Weilheim - Aichelberg

Deckblatt zu Anlage A 16 Blatt 3 (Stand 09/97)
Ergänzung Ersatzmaßnahme E5

Nach § 8 (5) Altplanung
V. 13.06.97
vom 13.06.97
AZ: 1713 Vp / 465 2.1c
Ergänzung Ersatzmaßnahme E5
Im Auftrag
[Signature]



09S-115

Werrn, Dezember 1997		Rechnung vom 14.12.1997	
V. 13.06.97		Gezeichnet von	
P. S. M...		Projektzentrum Stuttgart	
Landschaftspfegerischer Begleitplan			
Maßnahmenübersicht			
MASS	Blatt Nr.	Blatt	Blatt
09S	16	3	3
09S	16	3	3
09S	16	3	3
09S	16	3	3
Mißmaß		A 16-A	
15.000			
		Blatt 3	