


Ausbau- und Neubaustrecke  
Stuttgart - Augsburg



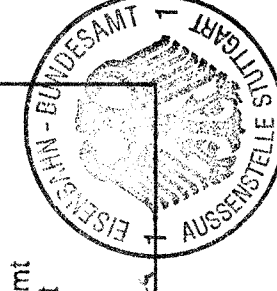
Bereich Wendlingen - Ulm

Planfeststellungsunterlagen

- Teil A -

Abschnitt 2.1 c, von km 34,252 bis km 39,270, im Bereich der Gemeinden  
**Kirchheim-Weilheim-Aichelberg**

Nach § 8 1b IV Allgemeines  
Eisenbahn-Bau- und Betriebsvorschriften  
planfestgestellt durch Beschluss  
vom 13. Aug. 1999  
Az.: 1015 FyA - 1/93 2.1 c  
Eisenbahn-Bundesamt  
Außenstelle Stuttgart  
Im Auftrag  
*Klein / ...*

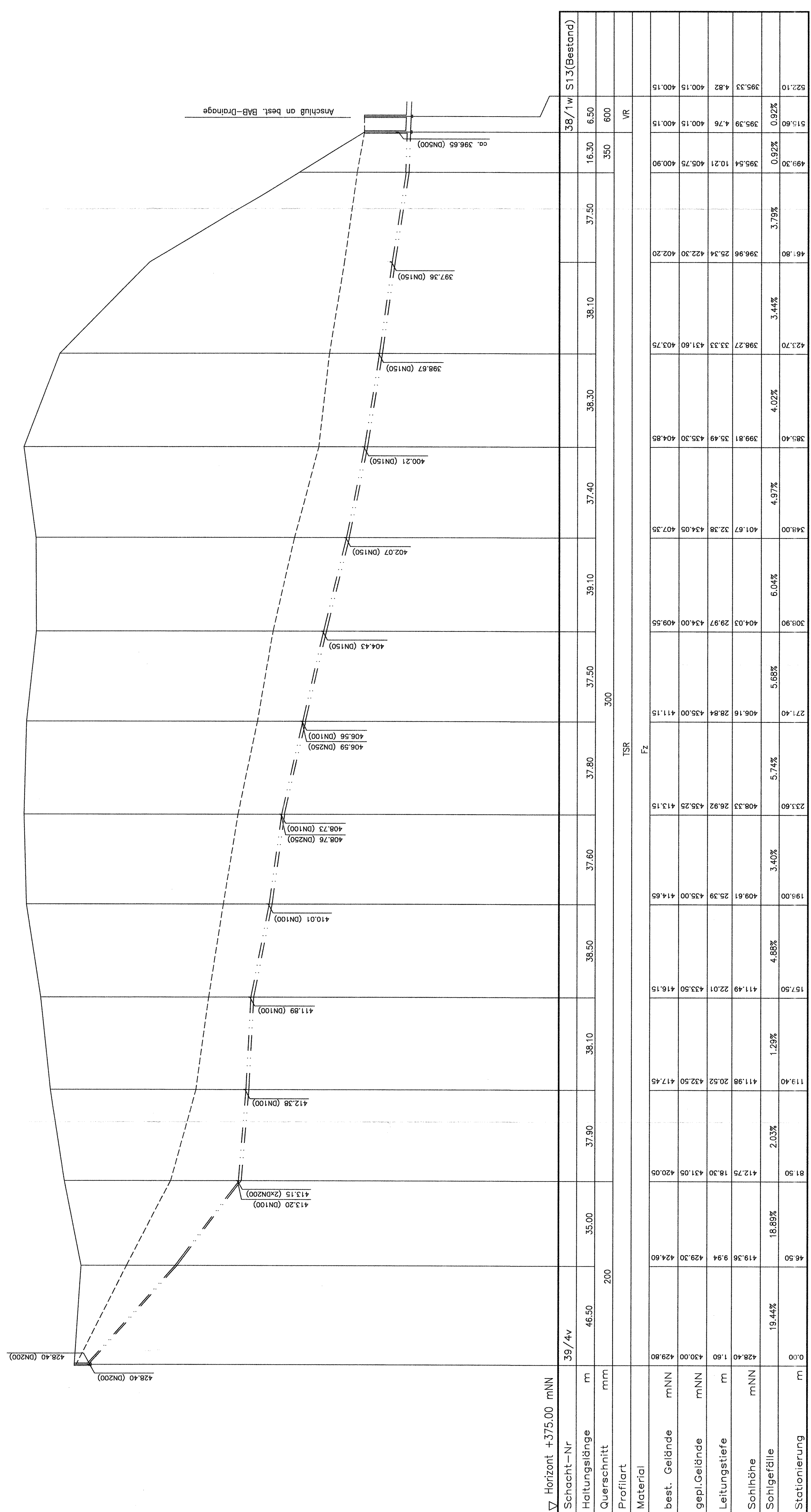


096-31

Wendlingen, den 010/1997		Stuttgart, den 010/1997	
Dr. S. Neidmayer		Prof. Ernst Köhler	
Bearb.	07/97	Bearb.	07/97
Datum	07/97	Datum	07/97
IGT Niedermayer Institute Planfeststellungsamt, 70372 Stuttgart Königsplatz 10, Telefon 07141 4100		DB	
Geschäftsbereich Netz Projektzentrum Südwest		Sohlenwässerung Seitenablagerng Längsschnitt 39/4v - S13	
Maßstab 1:1000/250		Anlage: A12 Blatt: 35 Blatt: 32	

Legende

- Gelände
- - - best. Gelände
- == gepl. Sohlenwässerung der Seitenablagerngen
- == best. BAB-Drainage



▽ Horizont	+375.00	mNN	39/4v	39/4w	S13(Bestand)
Schacht-Nr					
Heilungslänge		m	46.50	6.50	6.50
Querschnitt		mm		350	350
Profilart					VR
Material					TSR
best. Gelände		mNN	428.80	400.15	400.15
gepl. Gelände		mNN	430.00	400.15	400.15
Leitungstiefe		m	1.80	4.76	4.82
Sohlhöhe		mNN	428.40	395.39	395.33
Sohlgefälle			19.44%	0.92%	0.92%
Stationierung		m	0.00	499.30	522.10