

Ausbau- und Neubaustrecke Stuttgart - Augsburg


Bereich Wendlingen - Ulm

Planfeststellungsunterlagen

- Teil A -

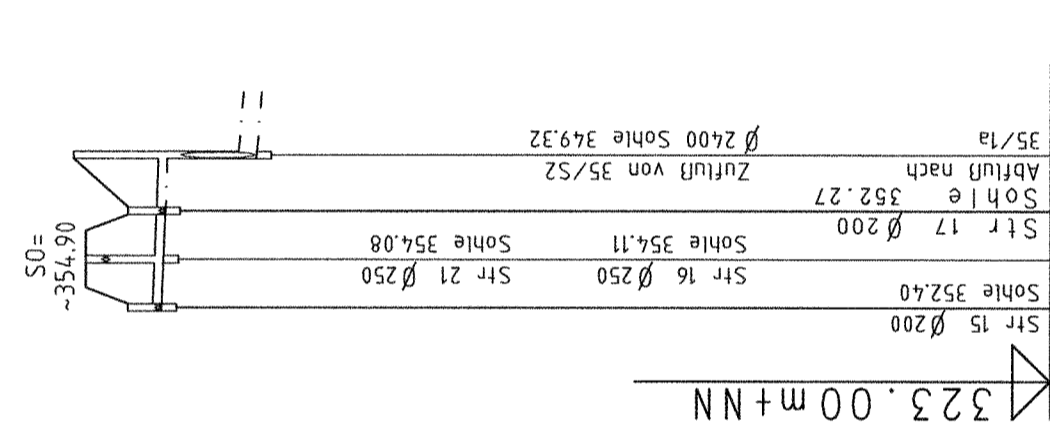
Abschnitt 2.1 c, von km 34,252 bis km 39,270, im Bereich der Gemeinden
Kirchheim-Weilheim-Aichelberg

Deckblatt zu Anlage A12 Blatt 11 (Stand 10.97)
Abflußminimierung der Streckenentwässerung
durch RRB

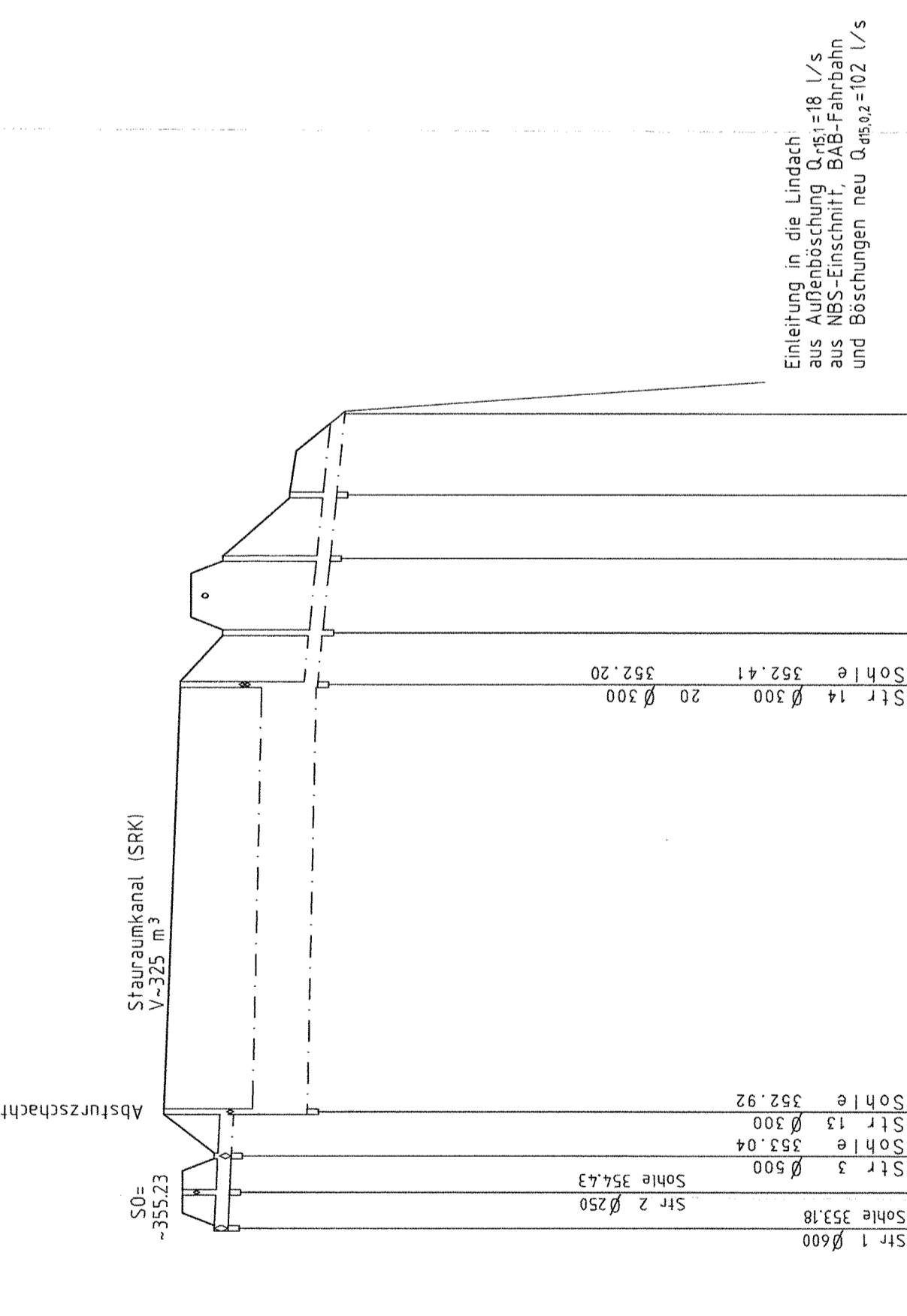


Legende

- Gelände
- best. Entwässerungskanal
- gepl. BAB-Entwässerung
- gepl. NBS-Streckenentwässerung
- gepl. Ableitung der Tiefdrainage bzw. Sohlentwässerung der Seitenablagierungen
- gepl. allgemeine Entwässerung



35/1.1c	0.00	352.40	1.10	353.50
35/1.1b	6.55	352.34	2.56	354.90
35/1.1a	13.10	352.27	1.23	353.50
35/S1	20.10	352.20	3.09	355.30
		349.27		
		1.0		
		300		




35/2c	0.00	353.18	0.60	353.78
35/2b	6.55	353.11	2.07	355.18
35/2a	13.10	353.04	0.74	353.78
35/2c	21.10	352.94	3.06	356.00
35/2b		349.70	6.30	
35/S1	96.10	349.32	5.98	355.30
35/S1a	105.10	349.27	6.03	355.44
35/S1b	118.20	348.73	4.71	353.44
35/S1c	129.70	348.45	2.05	350.50
35/S1d	144.20	348.10	1.90	350.00
		2.4		
		600		
		2400		
		0.5		

Schachtnummer	
Strangnummer	m
Schachtabstand	m+NN
Geländehöhe	m
Kanaltiefe	m+NN
Sohlhöhe	%
Sohlgefälle	mm
Rohrdurchmesser	
Station	

323.00 m+NN

Nach §§ 18 ff Allgemeines Eisenbahngesetz planfestgestellt durch Beschluß vom 13. Aug. 1999
Az.: 1015 Psp NBS 2./c
Eisenbahn-Bundesamt Außenstelle Stuttgart
Im Auftrag
Kaufmann



Stuttgart, den 19.12.1998	Stuttgart, den 19.12.1998
Prof. Dr.-Ing. habil. Ulrich	Prof. Dr. Erhart Krause
Datum	Name
12.98	Ulrich
12.98	OK
12.98	Jak
12.98	Gez.
12.98	Grö
12.98	Gepr.
12.98	Ne
DB	
Maßstab 1:1000/250	Anlage: A12-A Blätter: 35 Blatt 11
Geschäftsbereich Netz Projektzentrum Südwest Streckenentwässerung Längsschnitt 36/2c-Lindach 35/1.1c-35/S1	

096-14