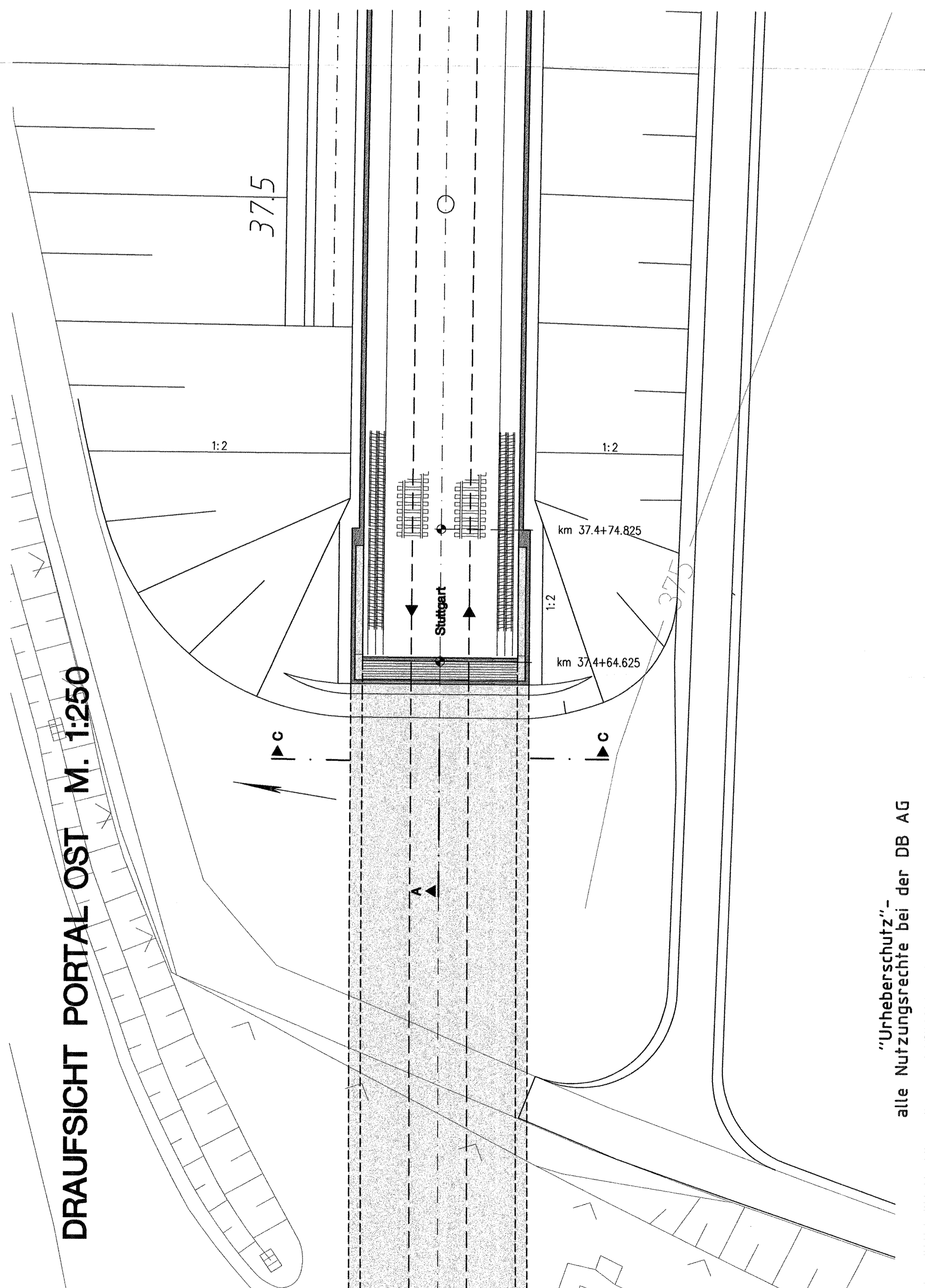
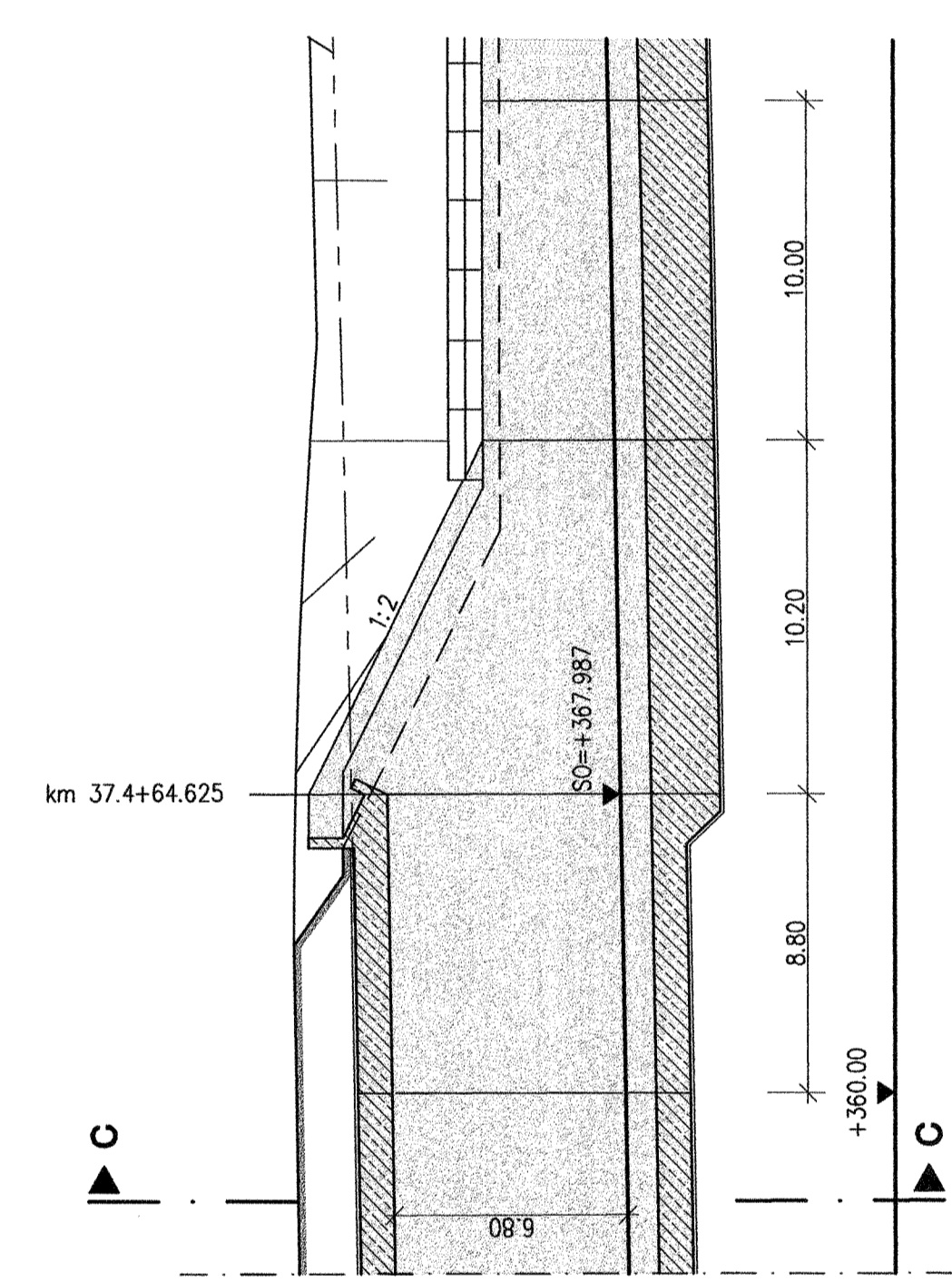


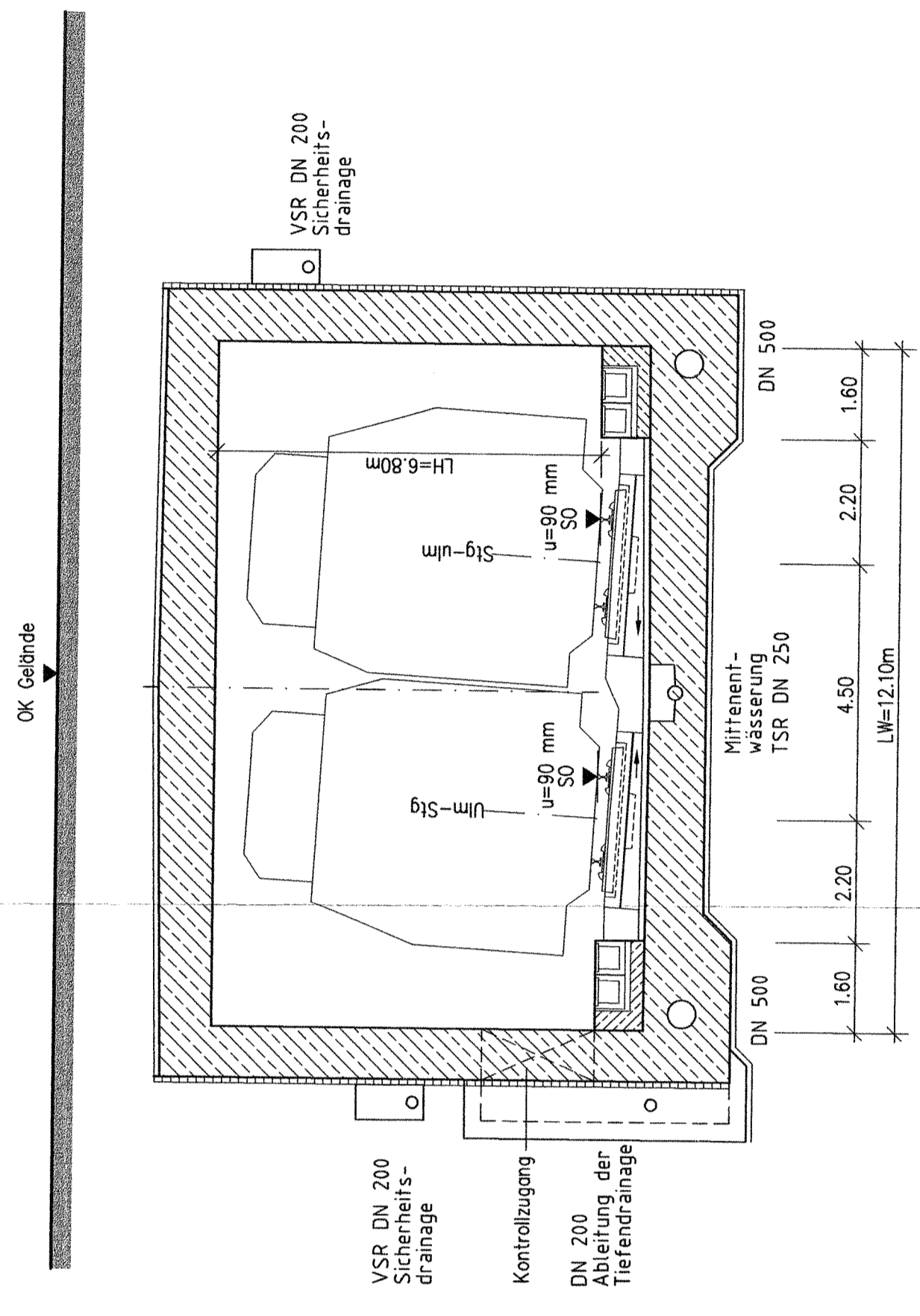
DRAUFSICHT PORTAL OST M. 1:250



LÄNGSSCHNITT A-A M. 1:200



QUERSCHNITT B-B M. 1:100



Ausbau- und Neubaustrecke
Stuttgart - Augsburg

Bereich Wendlingen - Ulm


Planfeststellungsunterlagen

- Teil A -

Abschnitt 2:1 c, von km 34.252 bis km 39.270, im Bereich der Gemeinden
Kirchheim-Weilheim-Aichelberg

Deckblatt zu Anlage A9 Blatt 15 (Stand 10.97)

Nach §§ 18 ff. Allgemeines
Eisenbahngesetz
planfestgestellt durch Beschluß
vom 13. Aug. 1999
Az.: 1015 P 99 / **KISS 21C**
Eisenbahn-Bau- und
Ausbau-Gesetz
Im Auftrag
Kass/ma



Stuttgart, den 18.12.1998		Stuttgart, den 18.12.1998	
Prof. Ernst Kötter		Prof. Ernst Kötter	
Beauf.	Wal	Name	Nahme
Gez.	Fo	Datum	
Gepr.	Wal	Gepr.	Gepr.
Geschäftsbereich Netz Projektzentrum Südwest		Eisenbahntunnel Rastplatz "Vor dem Aichelberg" Ostportal	
Maßstab 1:250; 1:200; 1:100		Anlage: A9-A Blatt 24 Blatt '15	

088-29

"Urheberschutz"-
alle Nutzungsrechte bei der DB AG