


DRAUFSICHT M. 1:250

Ausbau- und Neubaustrecke  
Stuttgart - Augsburg



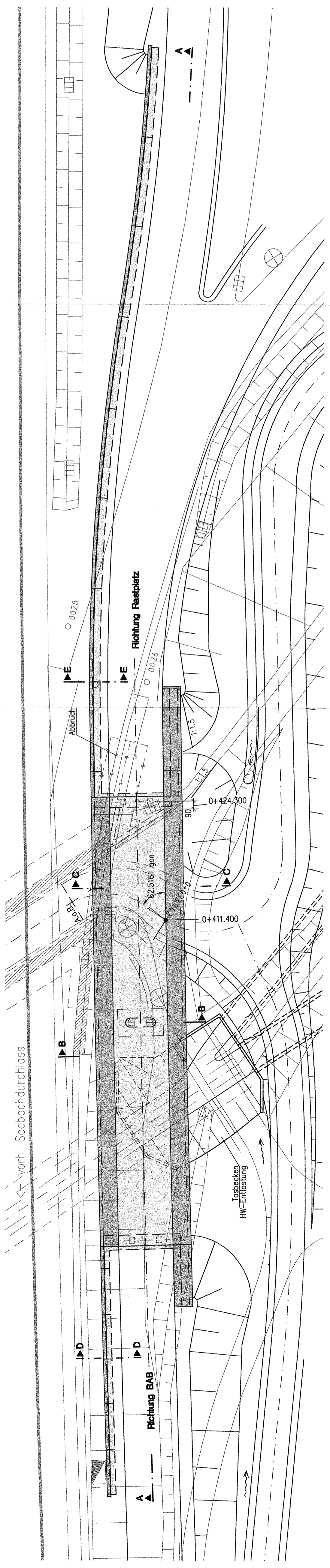
Bereich Wendlingen - Ulm

# Planfeststellungsunterlagen


- Teil A -

Abschnitt 2.1 c, von km 34,252 bis km 39,270, im Bereich der Gemeinden  
**Kirchheim-Weilheim-Aichelberg**

Deckblatt zu Anlage A9 Blatt 11 (Stand 10.97)  
Optimierung der Hochwasserentlastung bleibt einem  
ergänzenden Planfeststellungsverfahren vorbehalten



Nach § 16 ff Allgemeines  
Eisenbahngesetz  
planris gezeichnet durch Bechtel  
vom 13. Aug. 1999  
Az.: 1015 Psp / **ABS 2/c**  
Eisenbahn-Bundesamt  
Aussenstelle Stuttgart  
Im Auftrag  
*Kaufmann*



"Urheberschutz"-  
alle Nutzungsrechte bei der DB AG

098-25

Stuttgart, den 10.12.1998	Stuttgart, den 10.12.1998	Gesellschaftsbereich Netz Projektzentrum Südwest	
Ing. Rolf Ulrich	Prof. Erwin Krüger	StrÜ Raestplatz "Vor dem Aichelberg" Draufsicht	
Datum	Name	Datum	Nahme
12.98	Ulrich		
Bearb.	Wal	Bearb.	Wal
12.98	Kun	12.98	Ne
Gepr.	Wal	Gepr.	Ne
Maßstab 1:250		Anlage: A9-A Blatt 24 Blatt 11	