


Ausbau- und Neubaustrecke Stuttgart - Augsburg



Bereich Wendlingen - Ulm

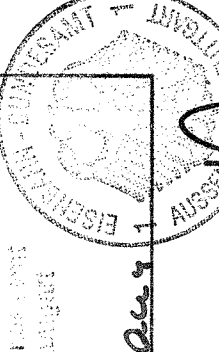
Planfeststellungsunterlagen

- Teil A -

Abchnitt 2.1 c, von km 34.262 bis km 39.270, im Bereich der Gemeinden
Kirchheim-Weilheim-Aichelberg

Deckblatt zu Anlage A9 Blatt 9 (Stand 10.97)
Optimierung der Hochwasserentlastung bleibt einem
ergänzenden Planfeststellungsverfahren vorbehalten

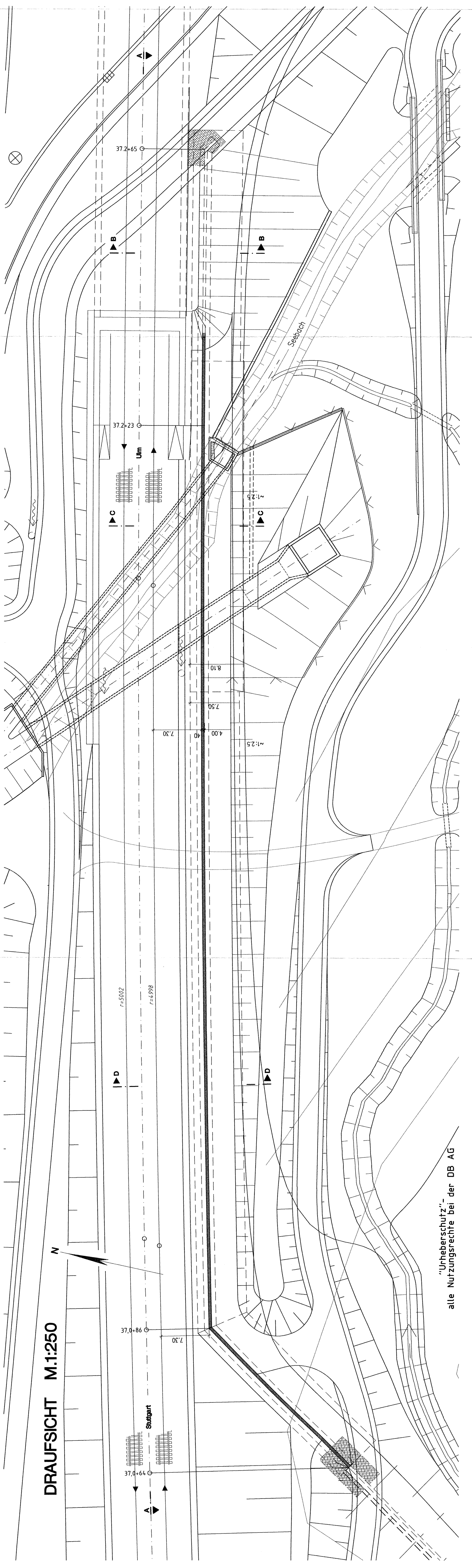
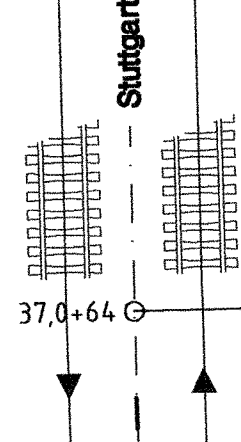

Nach §§ 18 ff. Altverordnungen
Eisenbahngesetz
planfestgestellt durch Beschluss
vom **13. Aug. 1999**
Az.: 1015/99p/KBS 2/LC
Eisenbahn-Bau- und Betriebs-
Ausschüsse sind abgesetzt
Im Auftrag
Kaufmann



098-23

Stuttgart, den 18.12.1998		Stuttgart, den 13.12.1998	
Prof. Dr.-Ing. habil. Klaus Kaufmann		Prof. Dr.-Ing. habil. Klaus Kaufmann	
Bearb.	Datum	Bearb.	Datum
2.08	12.98	2.08	12.98
Uhr	Uhr	Uhr	Uhr
12.08	12.08	12.08	12.08
Gez.	Gez.	Gez.	Gez.
2.08	2.08	2.08	2.08
Uhr	Uhr	Uhr	Uhr
12.08	12.08	12.08	12.08
No.	No.	No.	No.
Geschäftsbereich Netz Projektzentrum Südwert		Geschäftsbereich Netz Projektzentrum Südwert	
Stauwand Seebach Draufsicht		Stauwand Seebach Draufsicht	
Maßstab 1:250		Maßstab 1:250	
Anlage: A9-A Blatt: 24		Anlage: A9-A Blatt: 24	
L. OBERMEYER PLANEN • BERATEN		L. OBERMEYER PLANEN • BERATEN	
DB		DB	

DRAUFSICHT M.1:250



"Urheberschutz"-
alle Nutzungsrechte bei der DB AG