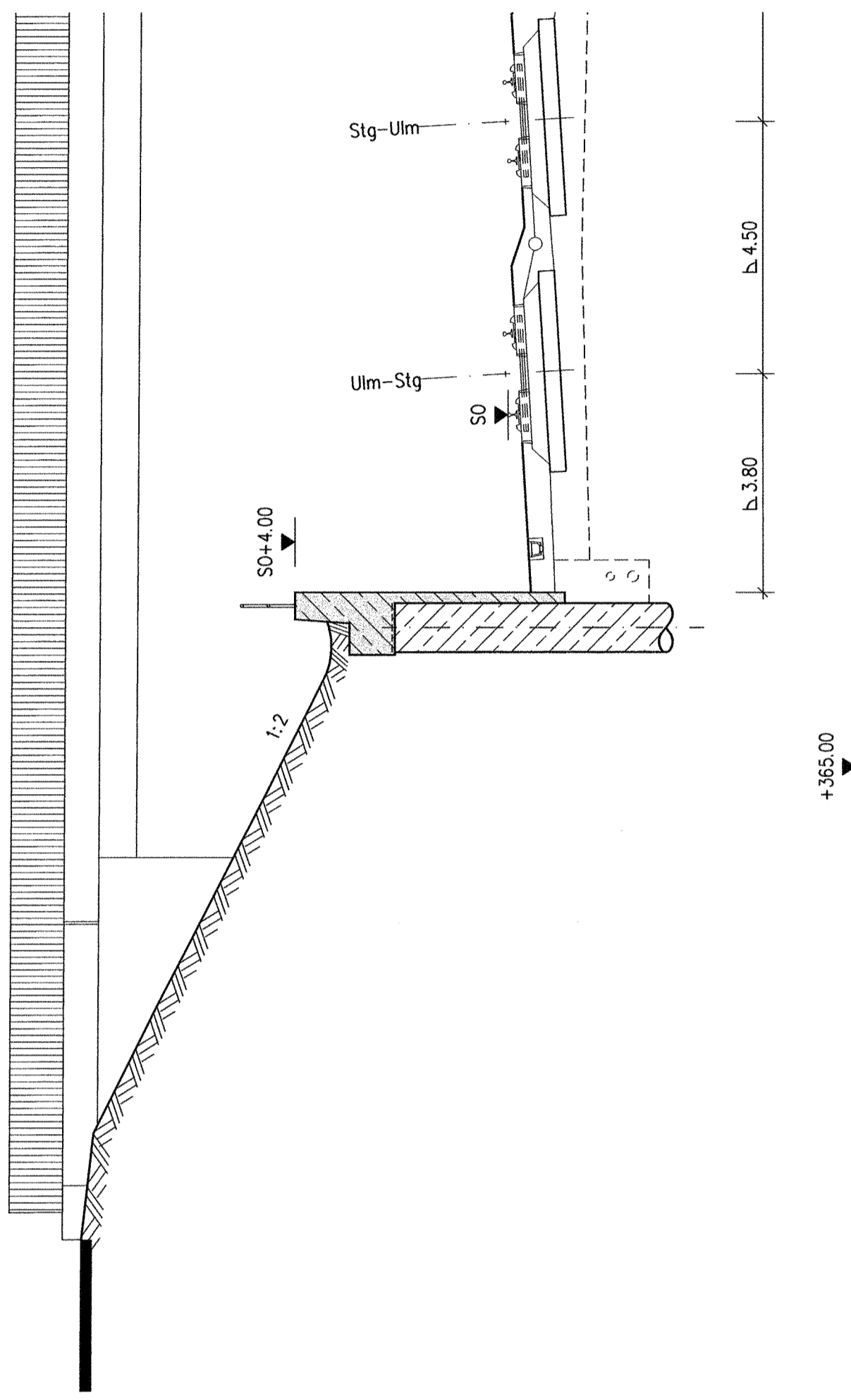


Planfeststellungsunterlagen

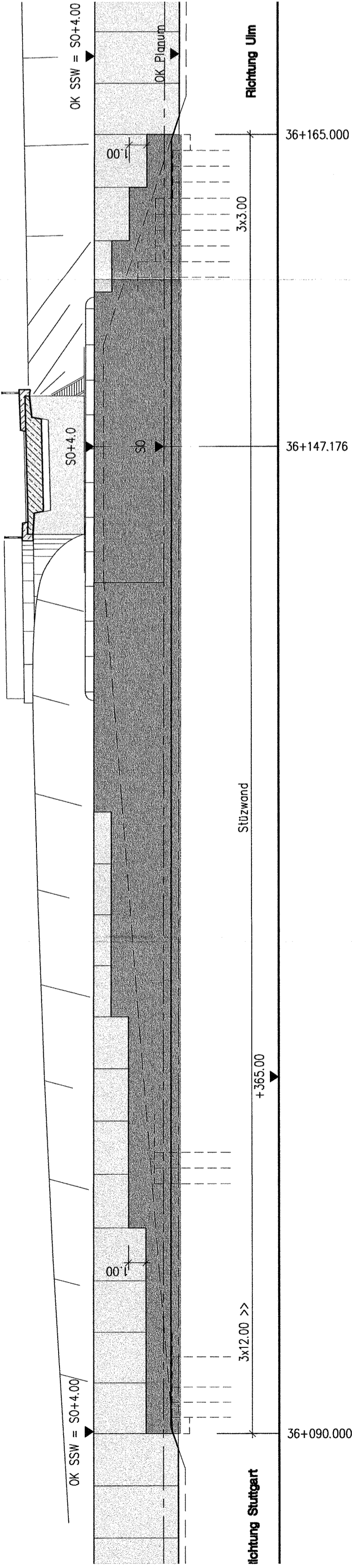
- Teil A -

Abschnitt 2.1 c, von km 34,252 bis km 39,270, im Bereich der Gemeinden
Kirchheim-Weilheim-Aichelberg


QUERSCHNITT B-B M.1:100



ANSICHT A-A M.1:200



Nach §§ 18 ff Allgemeines
Eisenbahngesetz
Planfeststellungsbeschluss
vom **13. Aug. 1999**
VOM
Az.: 19/15 Psp NBS 2/c
Eisenbahn-Bundesamt
Abteilung Stuttgart
Im Auftrag
Kass/mau



Stuttgart, den 01.10.1997	Stuttgart, den 01.10.1997	Geschäftsbereich Netz Projektzentrum Südwest	
<i>Prof. Ernst Kötter</i>	<i>Prof. Ernst Kötter</i>	Stützwall Holzmadener Straße Schritt u. Ansicht	
Datum	Name	Datum	Nahme
08.97	Prof. Ernst Kötter	08.97	Ne
08.97	Uhr	08.97	Gepr.
08.97	Kun	08.97	Gez.
08.97	Ver	08.97	Gez.
08.97	Ver	08.97	Gez.
L OBERMEYER PLANEN • BERATEN		DB	
Maßstab 1:200; 1:100		Anlage: A9	
Blatt 24		Blatt 8	

088-22