

# Ausbau- und Neubaustrecke Stuttgart - Augsburg

Bereich Wendlingen - Ulm

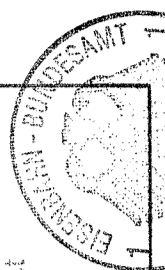
## Planfeststellungsunterlagen

- Teil A -

Abschnitt 2.1 c, von km 34,252 bis km 39,270, im Bereich der Gemeinden  
**Kirchheim-Weilheim-Aichelberg**

Deckblatt zu Anlage A8 Blatt 17 (Stand 10.97)

Nach §§ 18 ff Allgemeines  
Eisenbahngesetz  
planfestgesetzt durch Beschluss  
vom  
13. Aug. 1999  
Az.: 1015 Pap NBS 2/c  
Eisenbahn-Bundesamt  
Außenstelle Stuttgart  
im Auftrag  
Kraefelmann



Stuttgart, den 18.12.1998	Stuttgart, den 18.12.1998	Geschäftsbereich Netz Projektzentrum Südwest	
Prof. Dr. habil. Klaus H. Kraefelmann	Prof. Dr. habil. Klaus H. Kraefelmann	Rettingsplatzzufahrt Lageplan	
Bearb. 12.98	Name	Boarb.	
Gez. 12.98	Mitl.	Wbe. Gez.	
Gepr. 12.98	Mitl.	Gepr.	Ne
Maßstab 1:1000		Anlage: A8-A Blatt: 20 Blatt 17	

### Legende

Straßenplanung neu

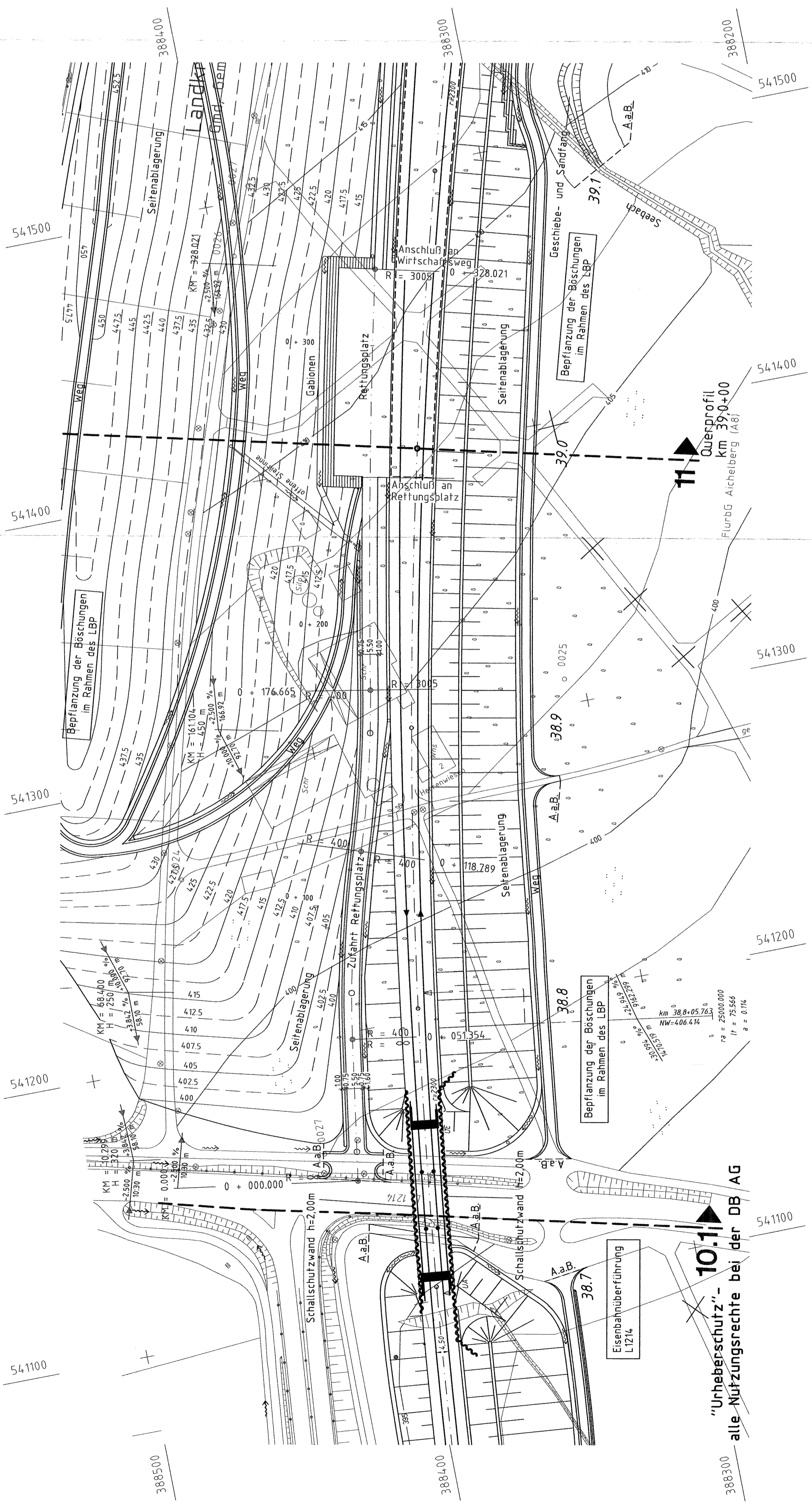
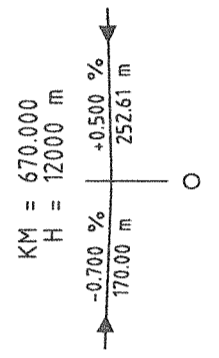
Dammböschungen

Einschnittböschungen

Neigungsbrechpunkt mit Angabe von Gefälle (-) und Steigung (+) in Prozent, Länge der Gefälle- (Steigungs-) Strecke und Halbmesser

Planung NBS

Bestand



"Urheberrecht"-  
alle Nutzungsrechte bei der DB AG

11  
Querschnitt  
km 39,0+00  
Flurbg Aichelberg (A8)