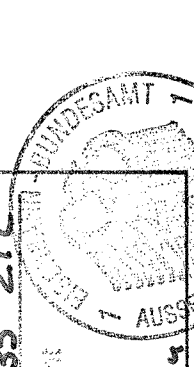


Nach § 16 ff. Allgemeines
Eisenbahngesetz
Planfestgestellt durch Beschluß
vom **13. AUG. 1999**
Az.: 1018.1/99/NBS 21c
Vor dem Eisenbahnbauamt
Aussenstelle Stuttgart
Im Auftrag
Kaiser



Stuttgart, den 10.12.1998	Stuttgart, den 10.12.1998	Gesichtsbereich Netz Projektkennzeichen Schweert	Rastplatz "Vor dem Aichelberg" Lageplan	Maßstab 1:1000	Anlage: A8-A Blatt: 20 Blatt 10
Prof. Dr. Ingeborg Prof. Dr. Ingeborg	Prof. Dr. Ingeborg				
Beurh. 22.98	Beurh. 22.98	Beurh. 22.98	Beurh. 22.98	Beurh. 22.98	Beurh. 22.98
Gepr. 22.98	Gepr. 22.98	Gepr. 22.98	Gepr. 22.98	Gepr. 22.98	Gepr. 22.98

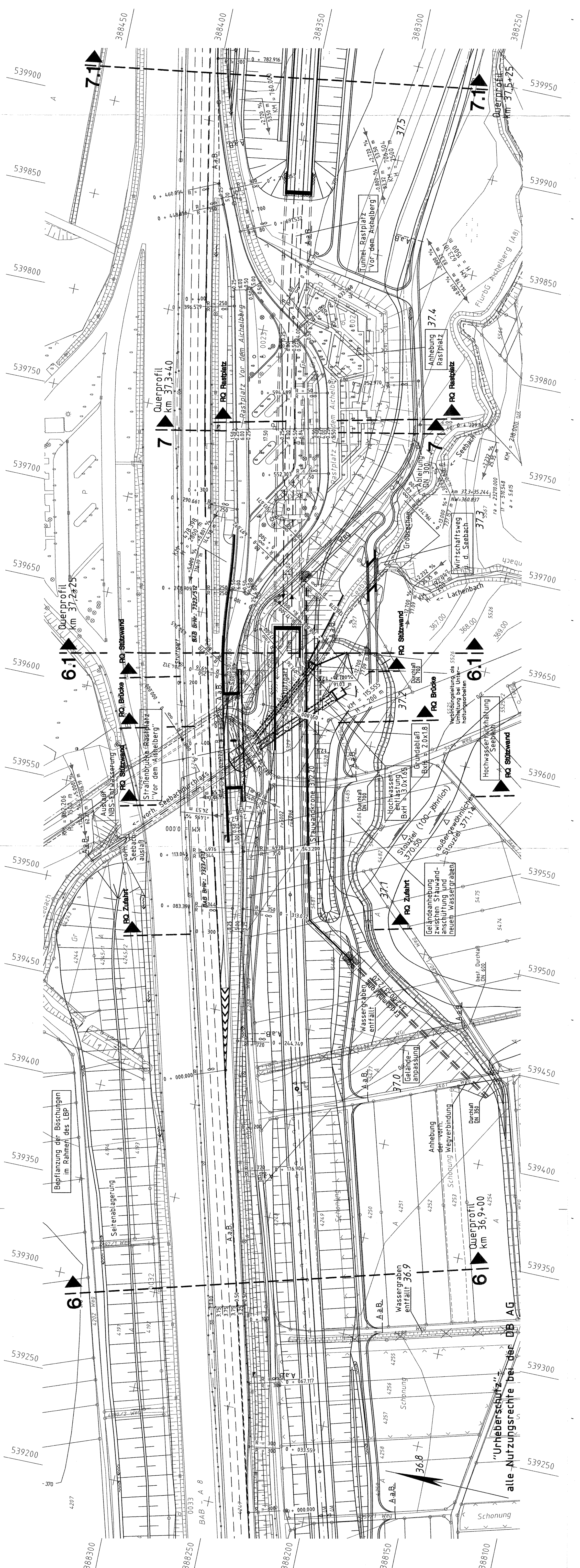
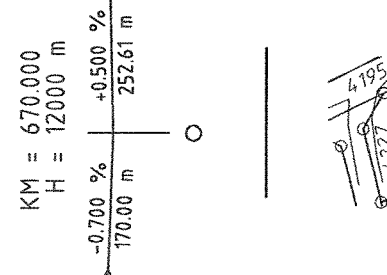
Legende

- Straßenplanung neu
- Dammböschungen
- Einschnittböschungen

Nenigungsbruchpunkt mit Angabe von Gefälle (-) und Steigung (+) in Prozent; Länge der Gefälle- (Steigungs-) Strecke und Halbmesser

Planung NBS

Bestand



**"Urheberschutz"
alle Nutzungsrechte bei der DB AG**