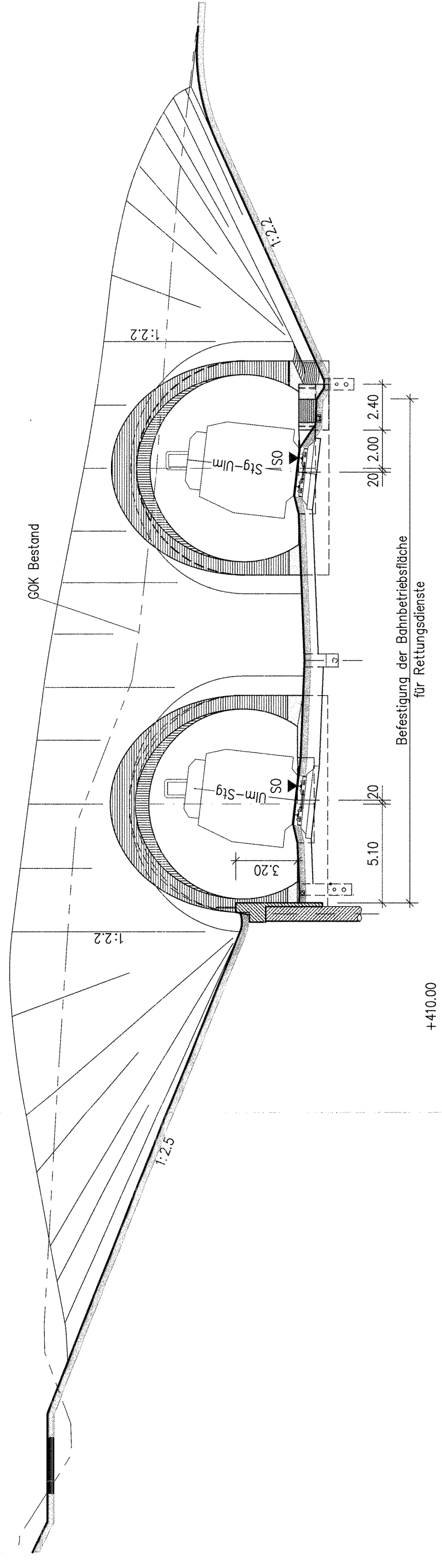
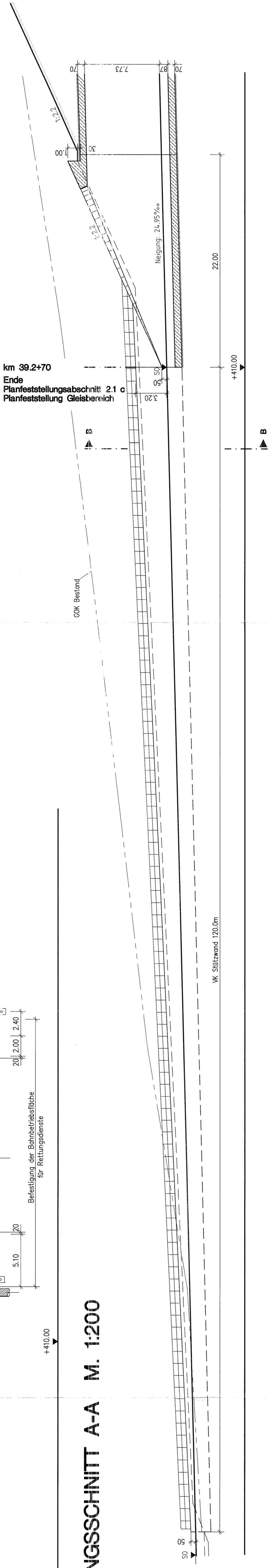



ANSICHT PORTAL WEST M. 1:200



LÄNGSSCHNITT A-A M. 1:200



Ausbau- und Neubaustrecke
Stuttgart - Augsburg




Bereich Wendlingen - Ulm

Planfeststellungsunterlagen

- Teil A -

Abschnitt 2.1 c, von km 34,252 bis km 39,270, im Bereich der Gemeinden
Kirchheim-Weilheim-Aichelberg

Stuttgart, den 01.10.1997	Stuttgart, den 01.10.1997	Geschäftsbereich Netz Projektzentrum Südwest
Prof. Dr. Erwin Krimm	Prof. Dr. Erwin Krimm	Tunnelportal Aichelberg Längsschnitt u. Ansicht
Bearb. 08.97	Bearb. 08.97	Maßstab 1:200
Gez. 08.97	Gez. 08.97	Anlage: A9
Gepr. 08.97	Gepr. 08.97	Blatt: 21
		Blatt 21
		Blatt 21



OBERMAYER
PLANEN + BERATEN