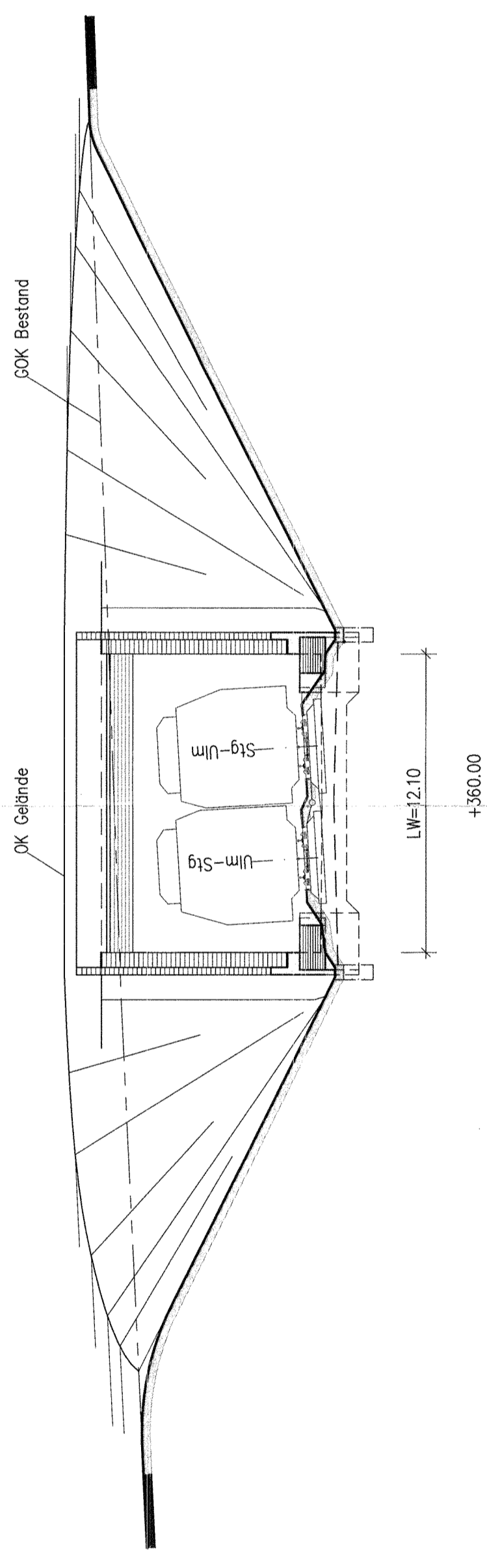


Planfeststellungsunterlagen

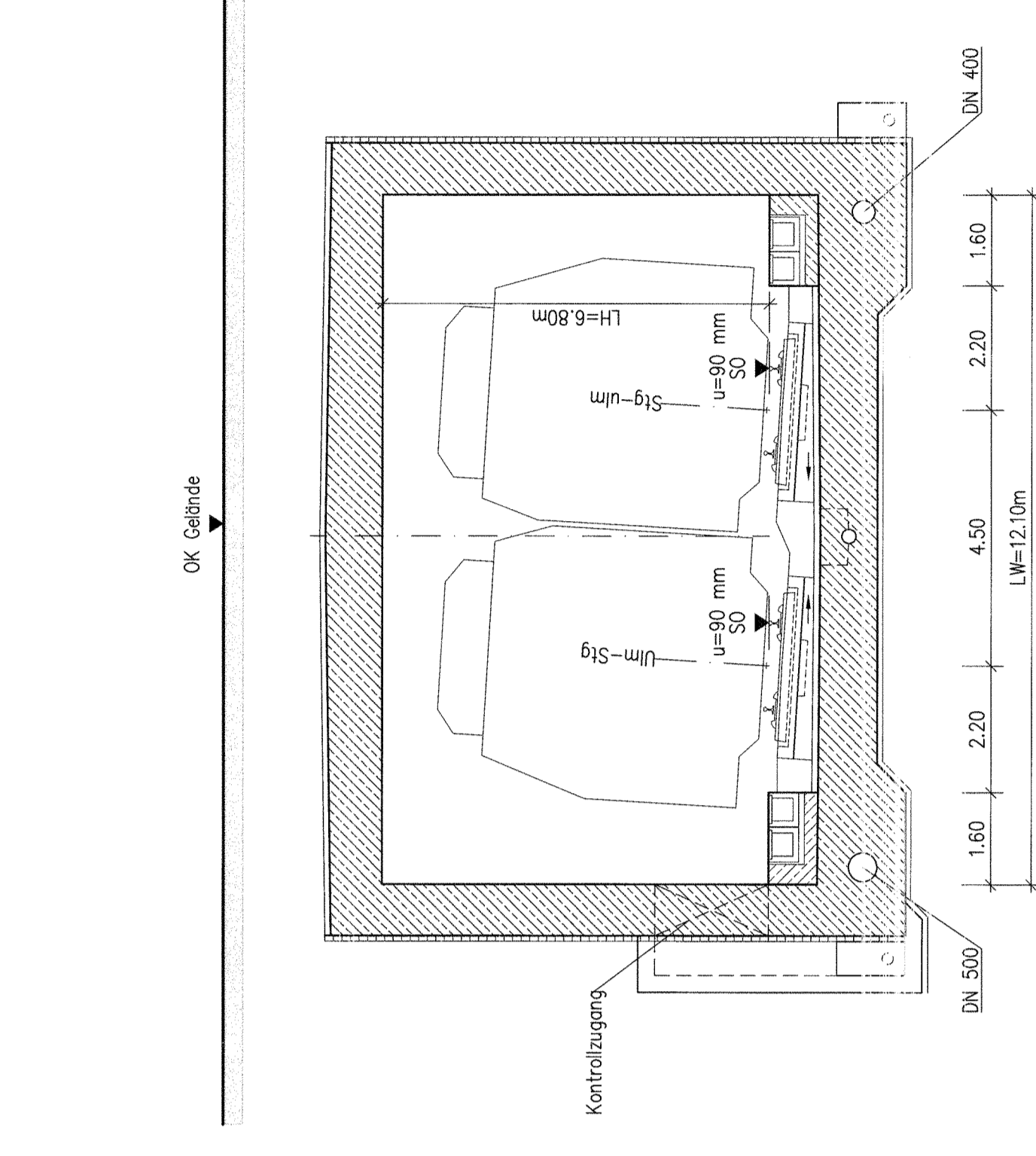
- Teil A -

Abschnitt 2.1 c, von km 34,252 bis km 39,270, im Bereich der Gemeinden
Kirchheim-Weilheim-Aichelberg

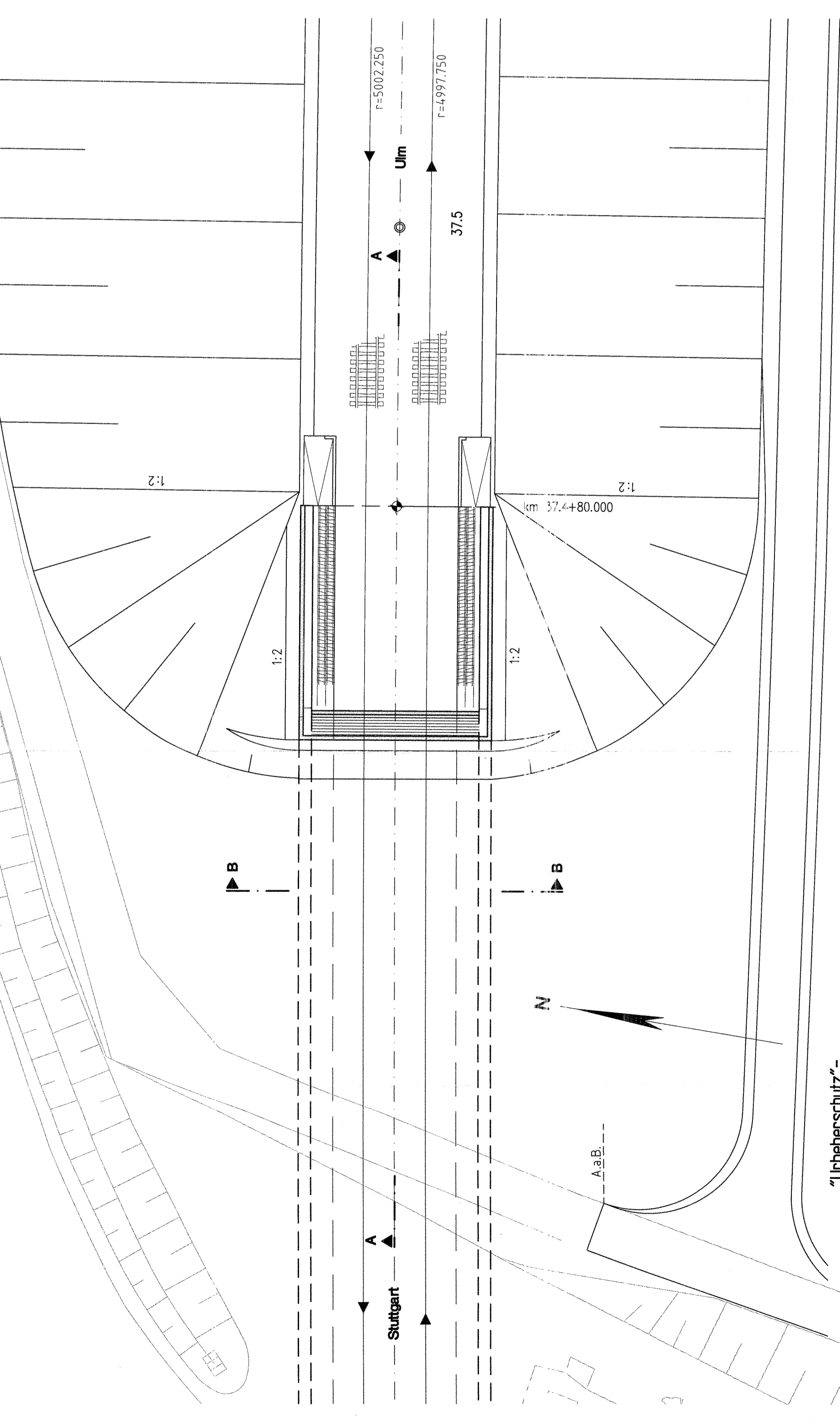
ANSICHT PORTAL OST M. 1:200



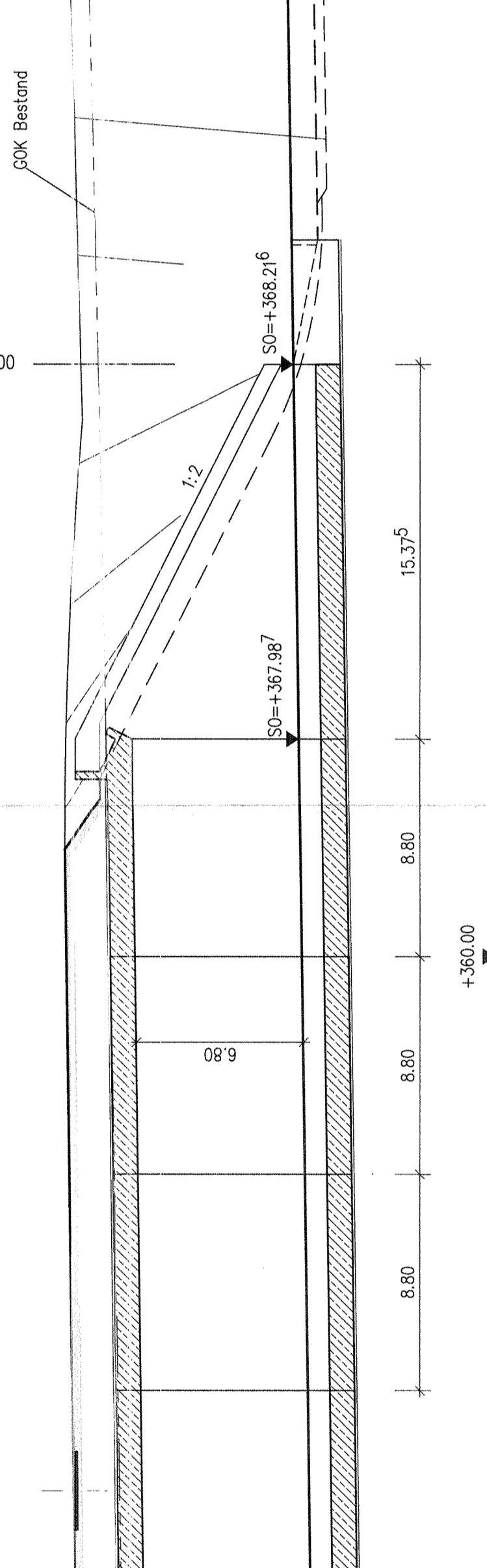
QUERSCHNITT B-B M. 1:100



DRAUFSICHT PORTAL OST M. 1:250



LÄNGSSCHNITT A-A M. 1:200



Stuttgart, dem 01.10.1997		Stuttgart, den 01.10.1997	
Prof. Dr. Ing. R. K. Meyer		Prof. Dr. Ing. R. K. Meyer	
Bearb.	08.97	Bearb.	08.97
Gez.	08.97	Gez.	08.97
Gepr.	08.97	Gepr.	08.97
Geschäftsbereich Netz Projektzentrum Südwest		Geschäftsbereich Netz Projektzentrum Südwest	
Eisenbahntunnel Raabplatz		Eisenbahntunnel Raabplatz	
Vor dem Aichelberg Ostportal		Vor dem Aichelberg Ostportal	
Maßstab 1:250; 1:200; 1:100		Maßstab 1:250; 1:200; 1:100	
Anlage: A9		Anlage: A9	
Blatt: 21		Blatt: 21	
Blatt: 15		Blatt: 15	



OBBERMEYER
PLANEN + BERATEN