

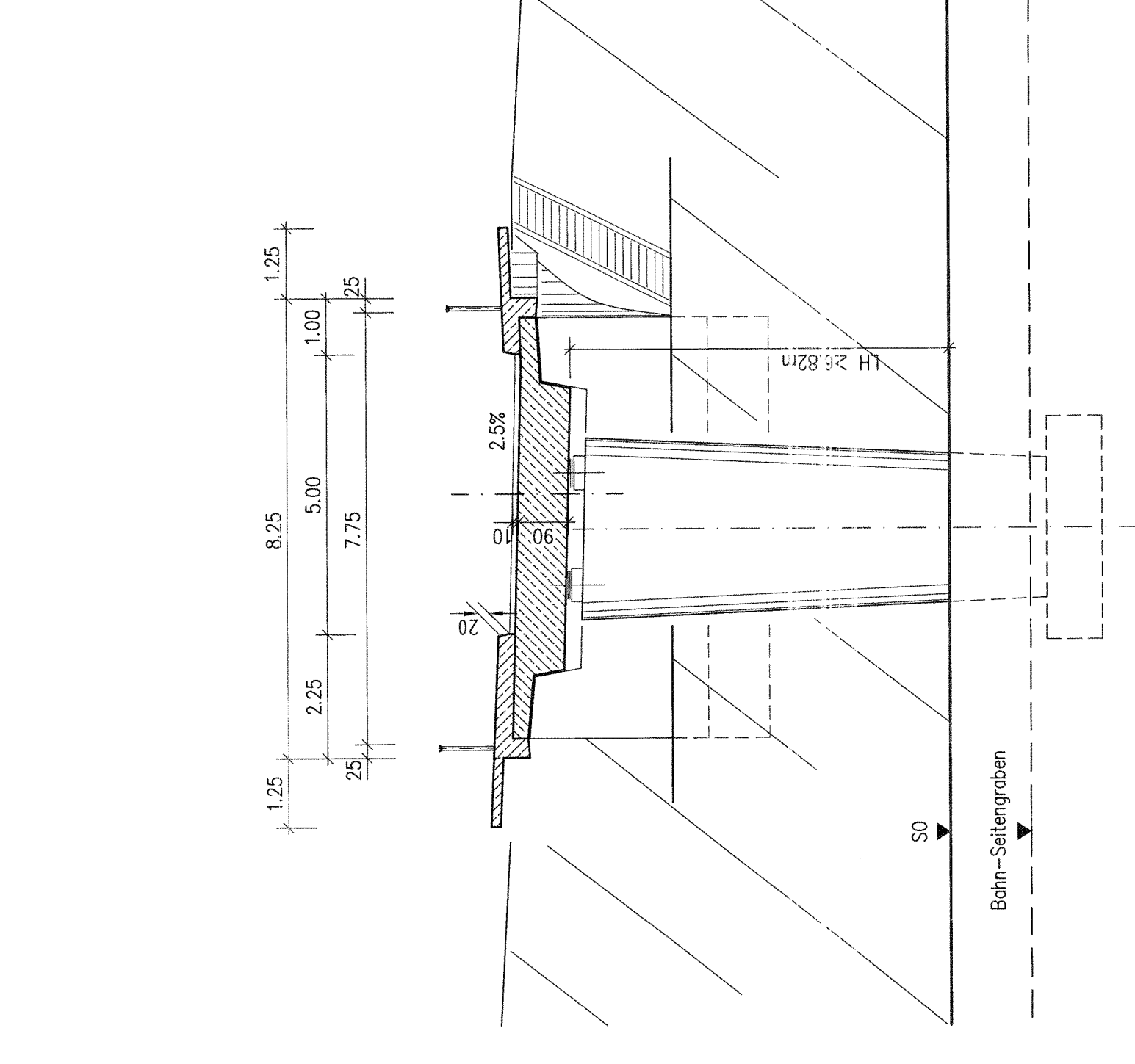


Planfeststellungsunterlagen

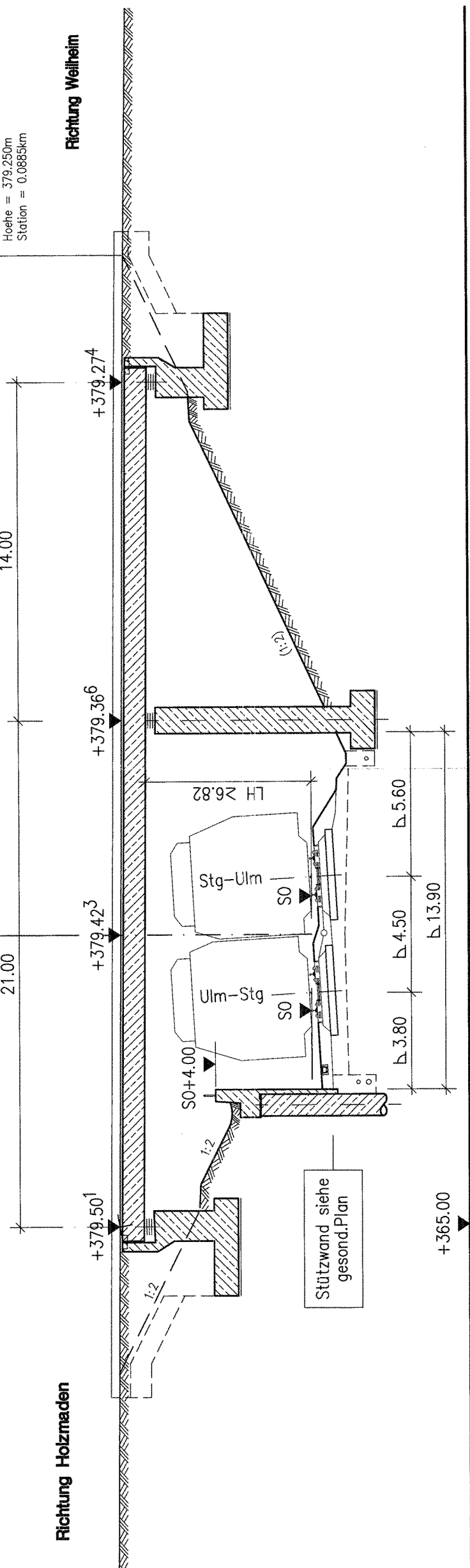
- Teil A -

Abschnitt 2.1 c, von km 34,262 bis km 39,270, im Bereich der Gemeinden
Kirchheim-Weilheim-Aichelberg

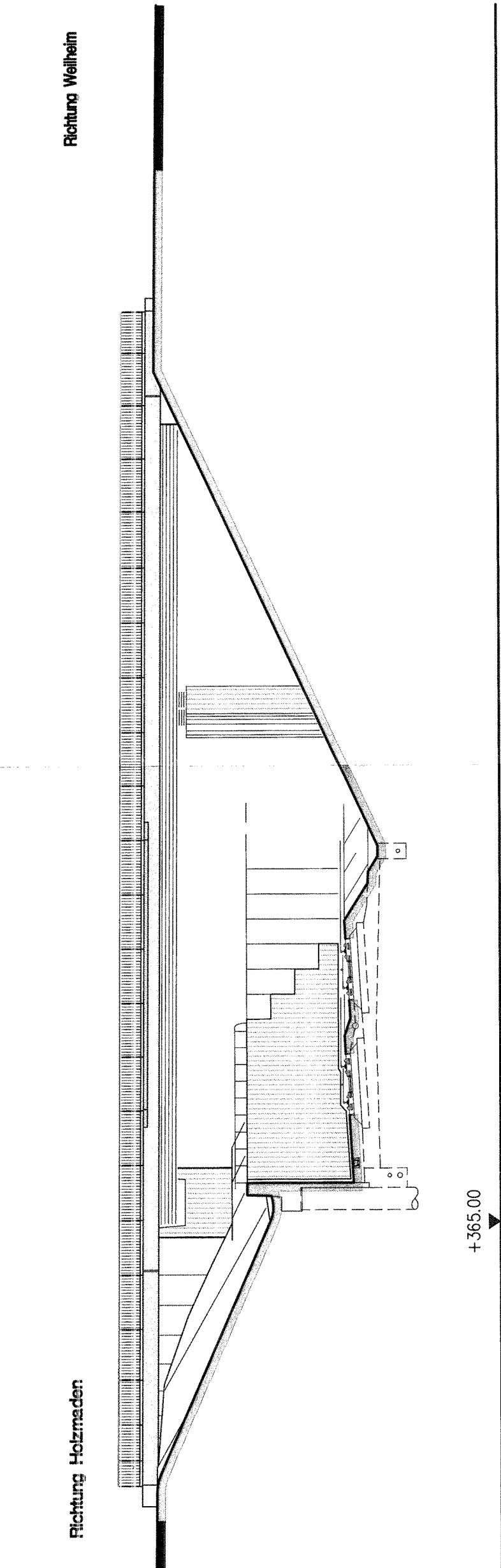
QUERSCHNITT B-B
M. 1:100



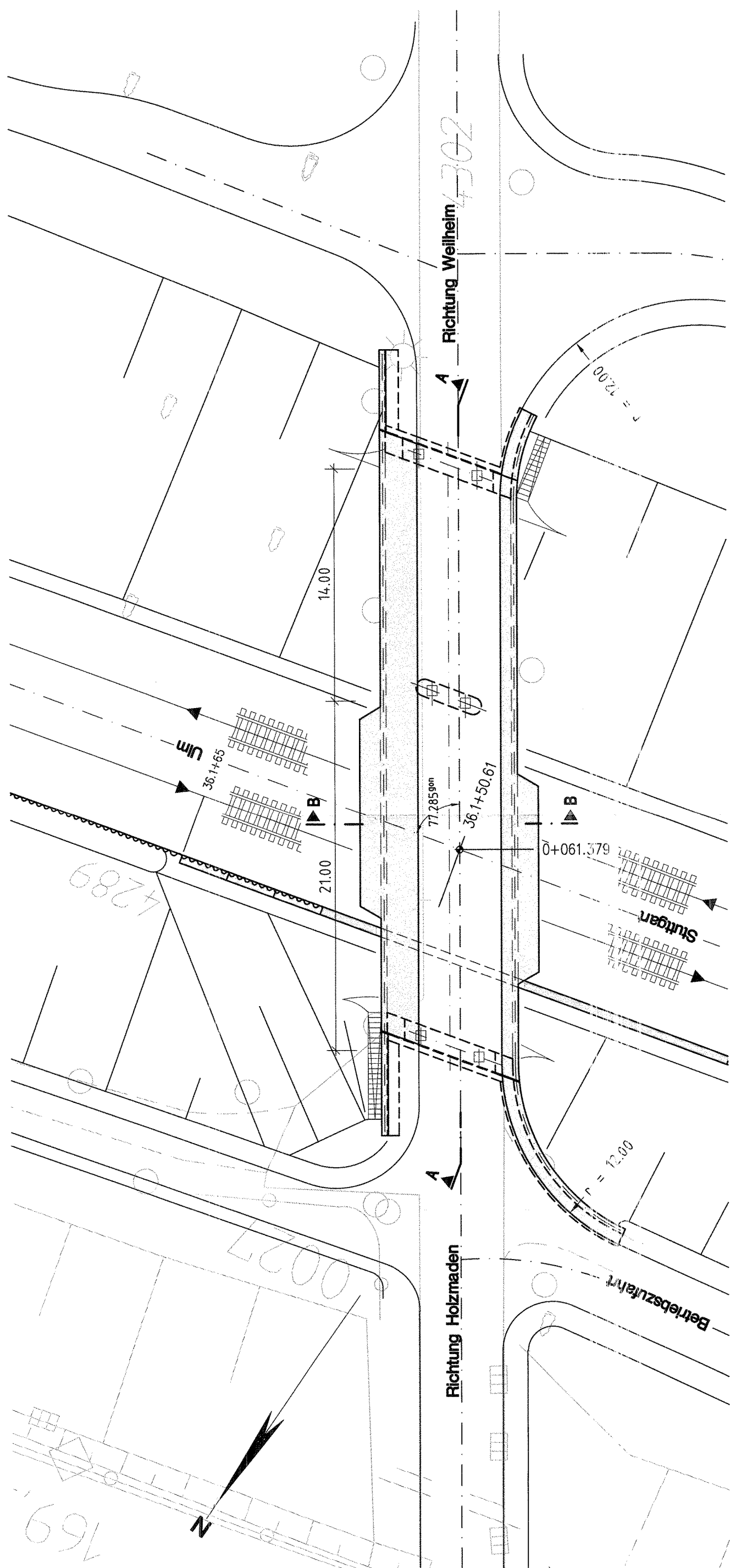
LÄNGSSCHNITT A-A
M. 1:200



ANSICHT M. 1:200



DRAUFSICHT M. 1:250



Stuttgart, den 01.10.1997	Stuttgart, den 01.10.1997	Geschäftsbereich Netz Projektzentrum Südwest
Prof. Dr. Ing. R. K. Ullrich	Prof. Dr. Ing. R. K. Ullrich	005-26
Name	Name	Strü Holzmadener Straße
Datum	Datum	Draufsicht, Schnitte u. Ansicht
Bearb.	Bearb.	
Gez.	Gez.	
Uhr	Uhr	
Gepr.	Gepr.	
Maßstab		Anlage: A9
1:250, 1:200; 1:100		Blatt: 21
		Blatt: 6