


Ausbau- und Neubausstrecke Stuttgart - Augsburg



Bereich Wendlingen - Ulm

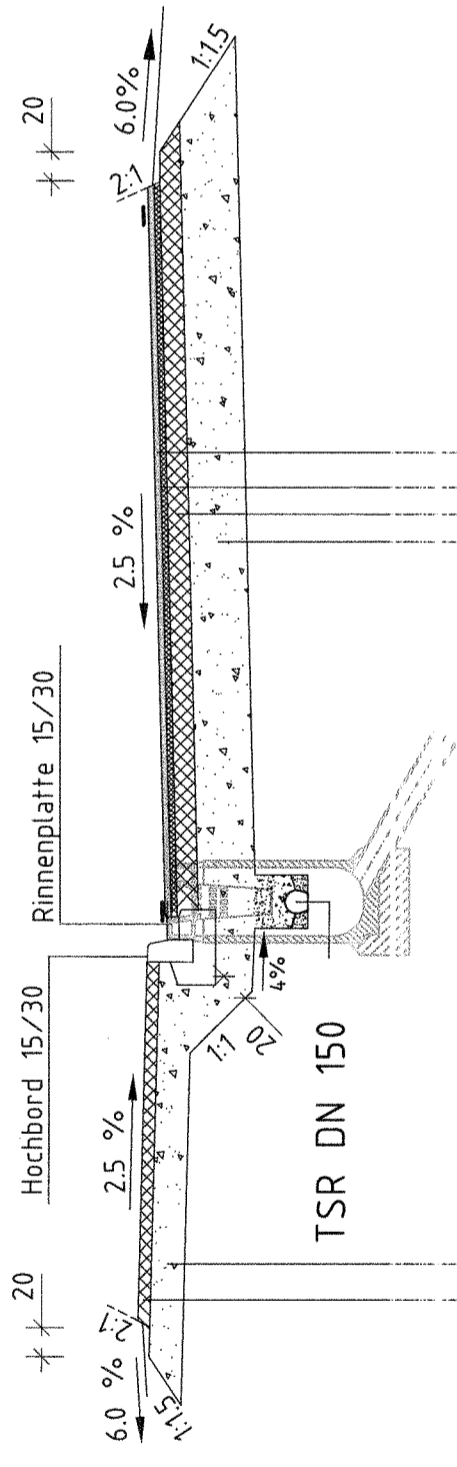
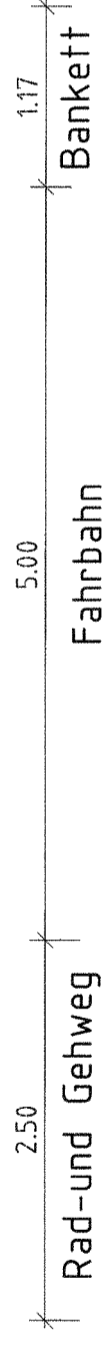
Planfeststellungsunterlagen

- Teil A -

Abschnitt 2.1 c, von km 34,252 bis km 39,270, im Bereich der Gemeinden
Kirchheim-Weilheim-Aichelberg

Regelquerschnitt Holzmadener Straße

M 1:50



8 cm bit.Trag-/Deckschicht
22 cm Frostschuttschicht
30 cm Gesamtaufbau

4 cm Deckschicht
4 cm Binderschicht
14 cm bit. Tragschicht
≥ 38 cm Frostschuttschicht

≥ 60 cm Bauklasse III Zeile 1 RStO 86/89

Stuttgart, den 01.10.1997		Stuttgart, den 01.10.1997	
Prof. Dr.-Ing. Holm-Uhlig		Prof. Ernst Krißian	
Datum	Name	Datum	Name
08.97	Mil		
08.97	Wie	08.97	Ne
Gepr.	Gepr.	Gepr.	Gepr.
OBERMAYER PLANEN + BERATEN		DB	
Geschäftsbereich Netz Projektzentrum Südwest 005-09		Holzmadener Straße Regelquerschnitt	
Maßstab 1:50		Anlage: A8 Blätter 20 Blatt 9	