

Ausbau- und Neubaustrecke Stuttgart - Augsburg


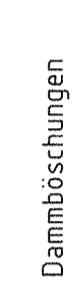

Bereich Wendlingen - Ulm

Planfeststellungsunterlagen

- Teil A -

Abschnitt 2.1 c, von km 34,252 bis km 39,270, im Bereich der Gemeinden
Kirchheim-Weilheim-Aichelberg

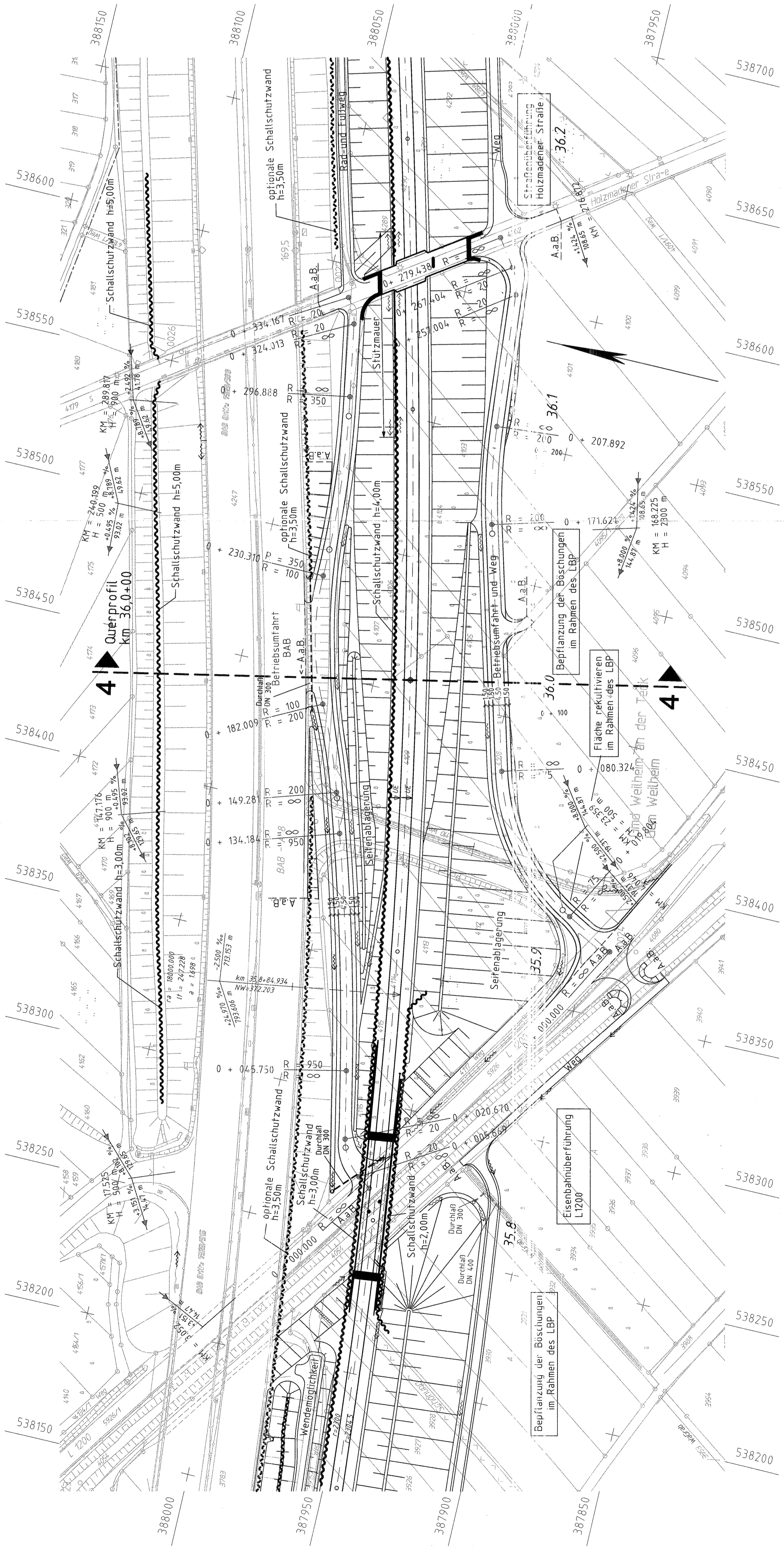
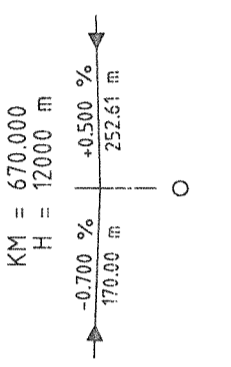
Legende

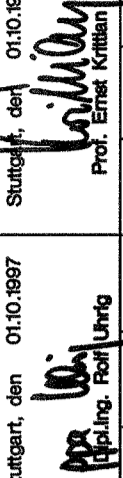

-  Straßenplanung neu
-  Dammböschungen
-  Einschnittböschungen

Neigungsbruchpunkt mit Angabe von Gefälle (-) und Steigung (+) in Prozent, Länge der Gefälle- (Sfignungs-) Strecke und Halbmesser

Planung NBS

Bestand



Stuttgart, den 01.10.1997	Stuttgart, den 01.10.1997	Geschäftsbereich Netz Projekzentrum Südwest	
Prof. Dr. Rolf Uthig	Prof. Ernst Krüger	Betriebsumfahrt Lageplan	
Bearb. 08.97	Bearb. 08.97	Maßstab 1:1000	
Gez. 08.97	Gez. 08.97	Anlage: A8	
Gepr. 08.97	Gepr. 08.97	Blatt 20	
			
Datum: 01.10.1997 Name: Rolf Uthig Mill: R. Uthig Woe: R. Uthig Mill: R. Uthig Gepr.: 08.97 Ne:		Blatt 3	

005-03