



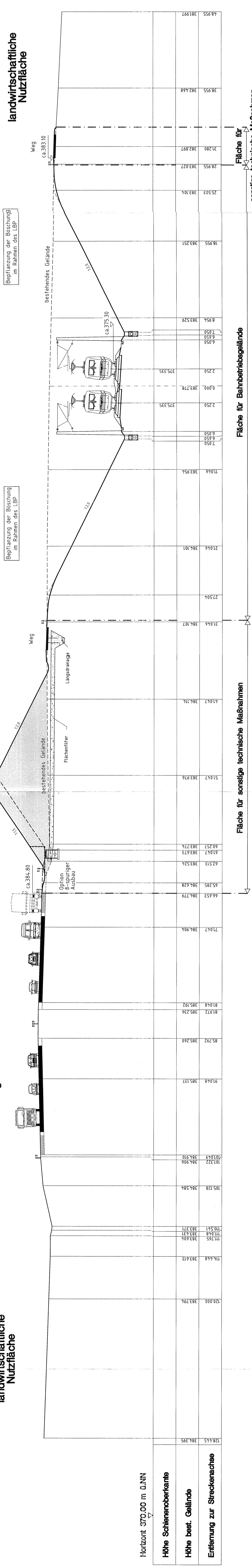


Querprofil 8

- Legende**
-  Damm (nachrichtlich / Antragsrasse)
 -  Erdsockel (nachrichtlich / Antragsrasse)
 -  Betonschnittfläche
 -  Betonansichtsfläche

BAB A8
Fahrtrichtung
Stuttgart
Ulm

NBS
Fahrtrichtung
Stuttgart
Ulm



Horizont 370,00 m ü.N.N

Höhe Schienenoberkante	Höhe best. Gelände	Entfernung zur Streckenachse
128.45	384.395	120.000
117.45	383.613	115.448
117.75	383.504	111.755
110.541	383.371	110.541
105.128	384.584	105.128
101.322	384.906	101.322
101.049	384.910	101.049
91.048	385.137	91.048
81.048	385.192	81.048
81.972	385.236	81.972
95.292	385.260	95.292
65.285	384.628	65.285
66.653	384.779	66.653
62.513	383.524	62.513
61.047	383.673	61.047
60.257	383.774	60.257
51.047	383.976	51.047
41.047	384.116	41.047
31.046	384.107	31.046
27.504		27.504
21.046	384.101	21.046
11.046	383.954	11.046
7.050		7.050
6.950		6.950
2.250	375.335	2.250
0.000	383.778	0.000
2.250	375.335	2.250
8.954	383.529	8.954
18.955	383.251	18.955
25.503	383.104	25.503
28.955	383.027	28.955
31.280	382.897	31.280
38.955	382.468	38.955
48.955	381.997	48.955

Fläche für sonstige technische Maßnahmen

Fläche für Bahnbetriebsgelände

Fläche für sonstige technische Maßnahmen

Fläche für

Stuttgart, den 01.10.2007
 Bearb.: [Signature]
 Gez.: [Signature]
 Über.: [Signature]

Stuttgart, den 01.10.2007
 Bearb.: [Signature]
 Gez.: [Signature]
 Über.: [Signature]

Geschäftsbereich Netz
 Projektzentrum Südwest

005 - 37

Querschnitt 8
 km 37,800

Maßstab
 1:200

Anlage: A7
 Blatt: 14
 Blatt: 10

DB
 OBERMEYER
 PLANER + BERATER