


Ausbau- und Neubaustrecke Stuttgart - Augsburg



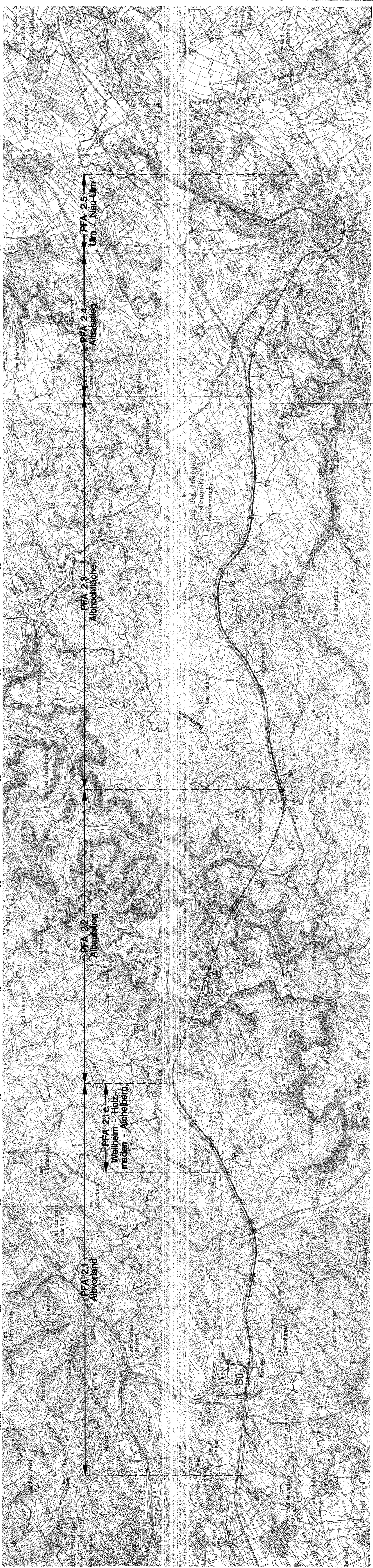
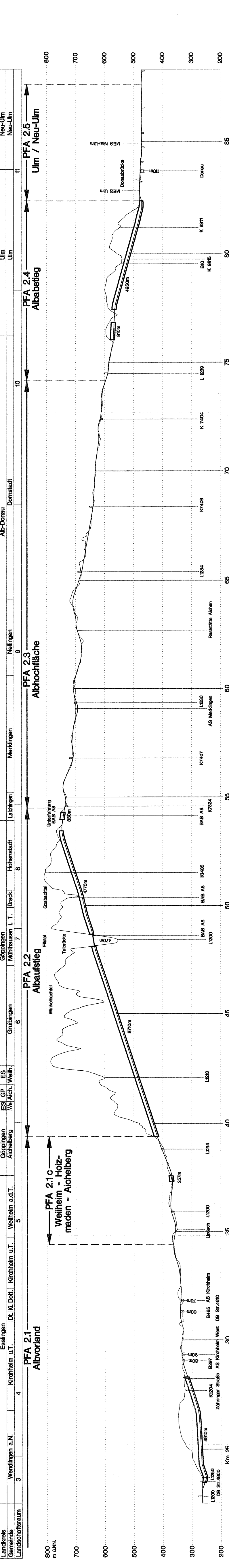
Bereich Wendlingen - Ulm Planfeststellungsunterlagen

- Teil A -

Abschnitt 2.1 c, von km 34,252 bis km 39,270, im Bereich der Gemeinden
Kirchheim-Weilheim-Aichelberg

Legende

- NBS offene Linienführung
- NBS offene Linienführung (nachrichtlich)
- NBS Tunnel
- NBS Talbrücke
- Brücken
- Bü
- Beseitigung der Bahnübergänge in Wendlingen
- Bahnstromleitungen
- politische Grenzen



Stuttgart, den 01.10.1997	Stuttgart, den 01.10.1997	Geschäftsbereich Netz Projektzentrum Südwest
Prof. Dr.-Ing. Rolf Jung	Prof. Ermet Krüger	
DB	DB	
Bearb. 08.97	Bearb. 08.97	Lage des PFA 2.1 c zur Gesamtstrecke
Gez. 08.97	Gez. 08.97	
Uhr 08.97	Uhr 08.97	Maßstab 1:100000
		Anlage: A1
		Blatt 1
		Blatt 1

Darstellung auf der Grundlage der TK 100 mit Erlaubnis
des Landesvermessungsamtes Baden-Württemberg
AZ: NRZ 51 Ne

004-01