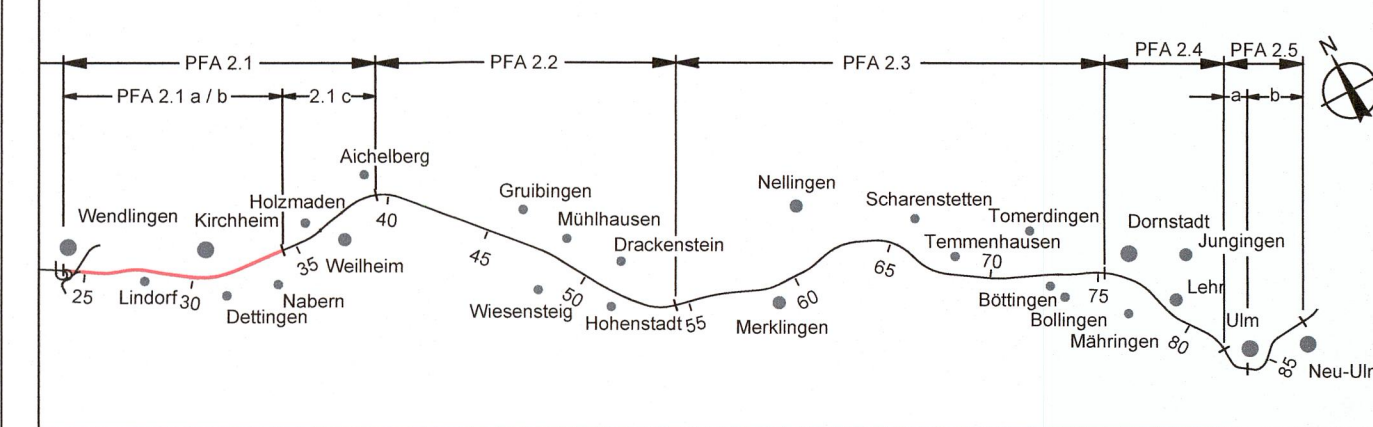


Bereich Wendlingen - Ulm

Nr.	Art der Änderung	Datum	Name
A	Anpassung Entwässerung	03/2011	REZ/ht.
B	Anpassung Entwässerung aufgrund Umlanung bezüglich GWK	03/2018	Net/HST

Planfeststellungsabschnitt 2.1 a/b Wendlingen - Kirchheim - PÄ Anbindung Große Wendlinger Kurve
km 25,2+00 - km 36,2+60, im Bereich der Gemeinden Wendlingen - Kirchheim




Geographische Codierung	Blattschnittcodierung	Organisatorische Codierung
2.1 0 0 0 2	4 8 1 3 I T - - -	P I e q - W L 2 3 - 0
PFA Bauabschnitt Blattschnitt	Streckennummer Bezirk	Phase Planzeichen Gewerk Ebene Planinhalt Index

Auftraggeber: DB Projekt Stuttgart-Ulm GmbH
Ersetzt: Anlage 15.5 Blatt 11A von 39
Planer: bearbeitet im Auftrag der DB Projekt Stuttgart-Ulm GmbH
Aufgestellt: OBERMEYER PLANEN + BERATEN GmbH
 Hosenbergstraße 31, 70178 Stuttgart
 Tel. 0711 / 669 09 - 0 Fax 0711 / 669 09 - 99
gezeichnet: i.V. Gieschke Stuttgart, den 29.03.2017

- Legende**
- Gelände
 - ==== best. Entwässerungskanal
 - ==== gepl. BAB-Entwässerung
 - ==== gepl. NBS-Streckenentwässerung
 - ==== gepl. allgemeine Entwässerung
 - SLG Sammelleitung
 - TP Vollsickerrohr
 - LP Teilsickerrohr

Alle Höhenangaben im Neuen System

Endgültige Dimensionen gem. hydr. Nachweis



Längsschnitt Streckenentwässerung 00/14.1A - 25/5F

	Datum	Name
Gezeichnet	07/04	Hut_10_07
Bearbeiter	07/04	Ott

Maßstab: 1:1000/250


Genehmigungsvermerk - Eisenbahn-Bundesamt

Freigabe DB Projekt Stuttgart-Ulm GmbH

gez. i.V. Hallfeldt
Stuttgart, den 29.03.2017

Planfestgestellt gem. § 18 Abs. 1 AEG i.V.m. § 76 Abs. 3 VwVfG am 16.04.2019, Az. 591pÄ/013-2018#012 Eisenbahn-Bundesamt, Außenstelle Karlsruhe/ Stuttgart

Im Auftrag: Runge



Ersatz für Plan-Nr. [] []
Ersetzt durch [] []
Plan-Nr. [] []

Anlage Planfeststellungsunterlagen

Anlage 15.5

Blatt 11B von 39

Plangröße: 0,97 m x 0,30 m

M:\14717_2\Planfeststellung\Cad\4\OPB_NU\Deckblattverfahren\Lib\1w00p23_020.dwg