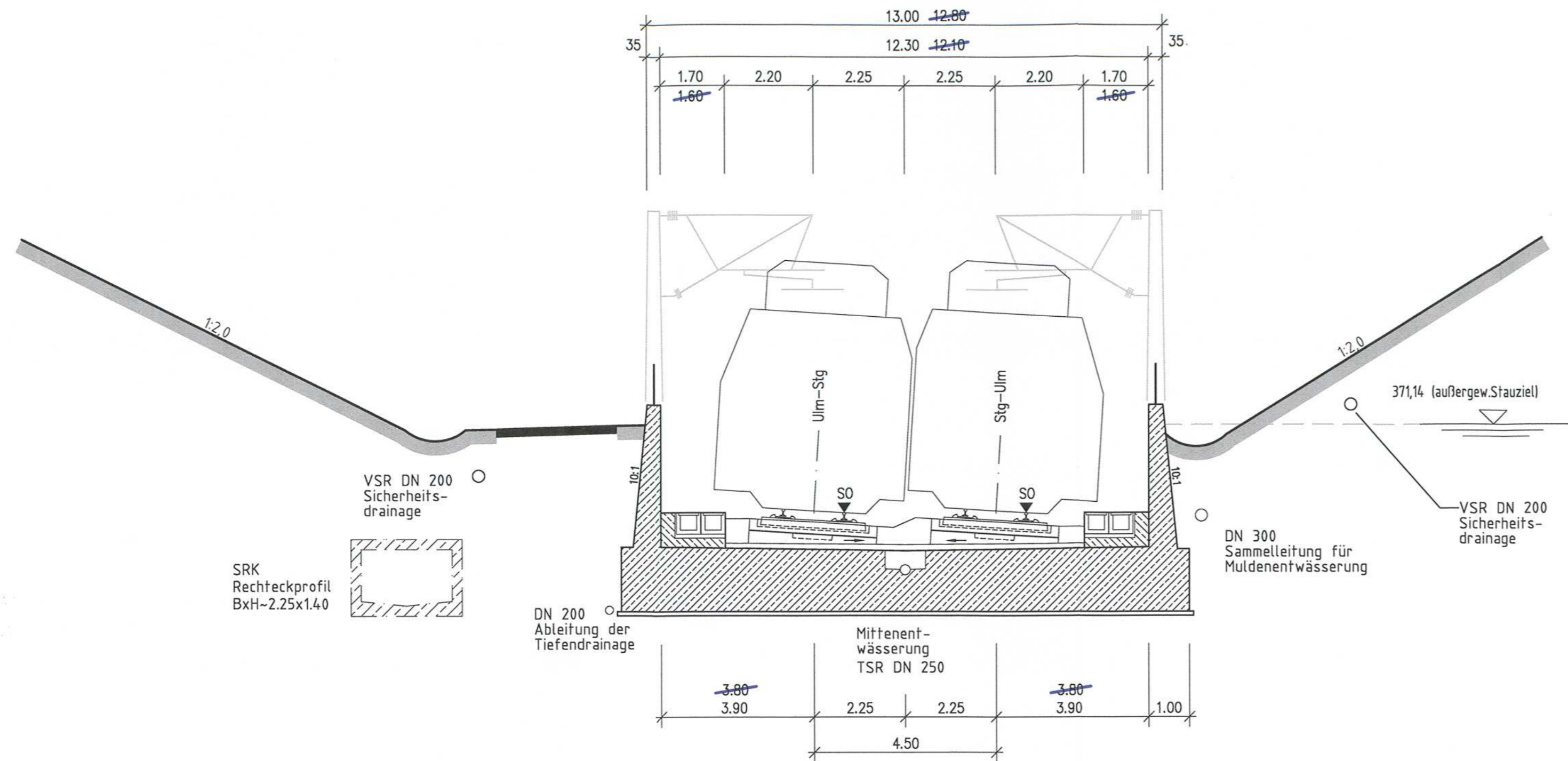
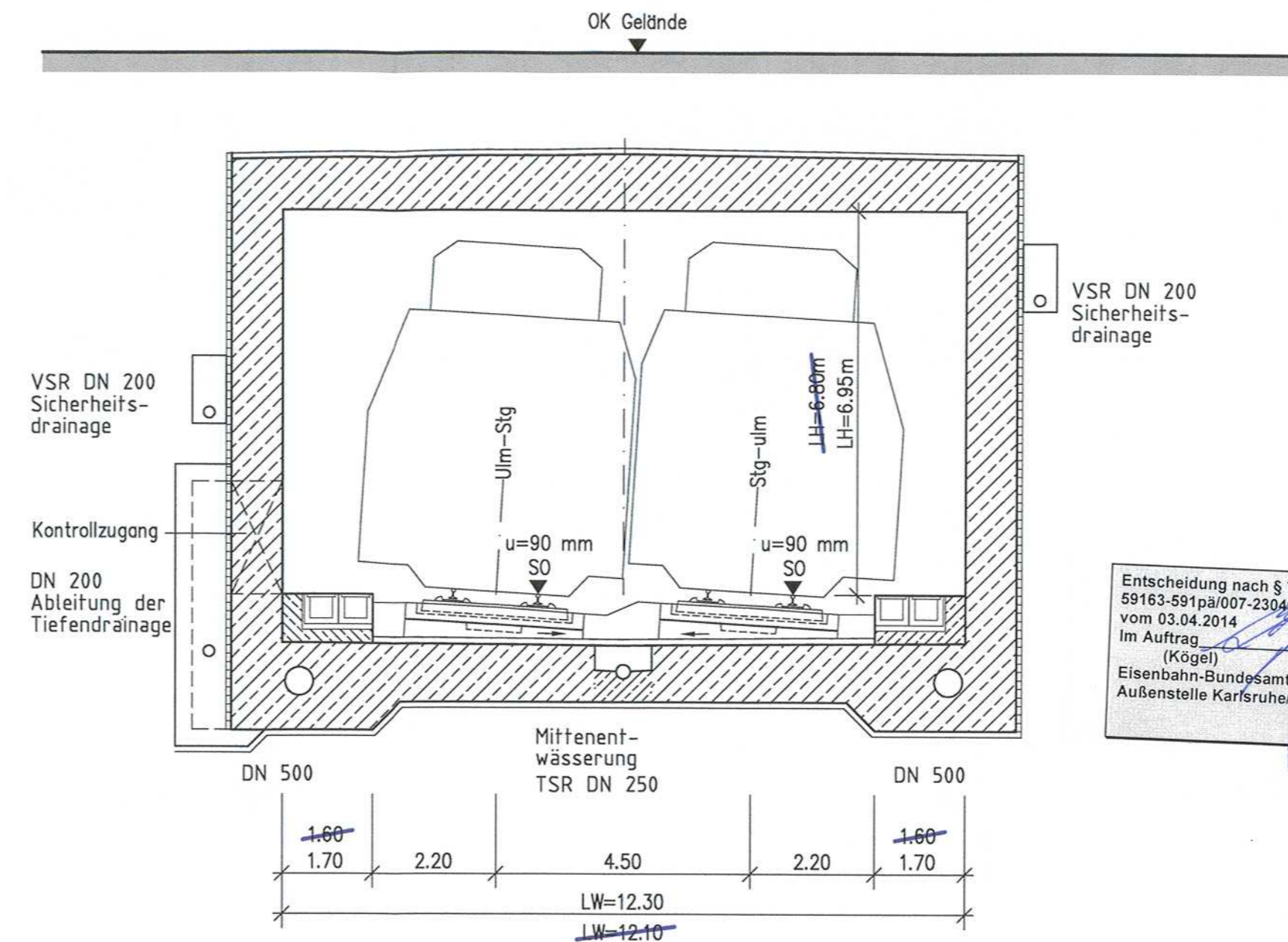


QUERSCHNITT B-B M. 1:100




QUERSCHNITT C-C M. 1:100



Legende:
Änderung Oktober 2010

Ausbau- und Neubaustrecke
Stuttgart - Augsburg



Bereich Wendlingen - Ulm

Planfeststellungsunterlagen
- Teil A -

Abschnitt 2.1 c, von km 34,252 bis km 39,270, im Bereich der Gemeinden
Kirchheim-Weilheim-Aichelberg

Deckblatt zu Anlage A9 zus. Blatt 24
Neue Grundwasserwanne

3. Planänderung

A Änderung Querschnitt Tunnel		Frb	12.10.2010
Index: Änderungen bzw. Ergänzungen		Name:	Datum:
Bauherr: DB NETZE	Planung: DB NETZE	Planverfasser: OBERMEYER PLANEN + BERATEN	
DB Netz AG Baustellenvertretung Großprojekte Süd LNPG 1 (S) Theodor-Haus-Allee 7 60486 Frankfurt (M)	DB ProjektBau GmbH Großprojekt Stuttgart 21 Wendlingen - Ulm Räppelstraße 17 70791 Stuttgart	Obermeyer Planen+Beraten GmbH Niederlassung Stuttgart Hasenbergstraße 31 70778 Stuttgart	
Stuttgart, den 13.12.2008		Stuttgart, den 13.12.2008	
Geschäftsbereich Netz Projektzentrum Südwest		Geschäftsbereich Netz Projektzentrum Südwest	
Grundwasserwanne am Rastplatz "Vor dem Aichelberg" Ostportal		Grundwasserwanne am Rastplatz "Vor dem Aichelberg" Ostportal	
Maßstab 1:100		Anlage: A9-A Blätter 24 Blatt 24a	

Entscheidung nach § 76 (3) VwVfG
59163-591pa/007-23044009
vom 03.04.2014
Im Auftrag
(Kögel)
Eisenbahn-Bundesamt,
Außenstelle Karlsruhe/Stuttgart

