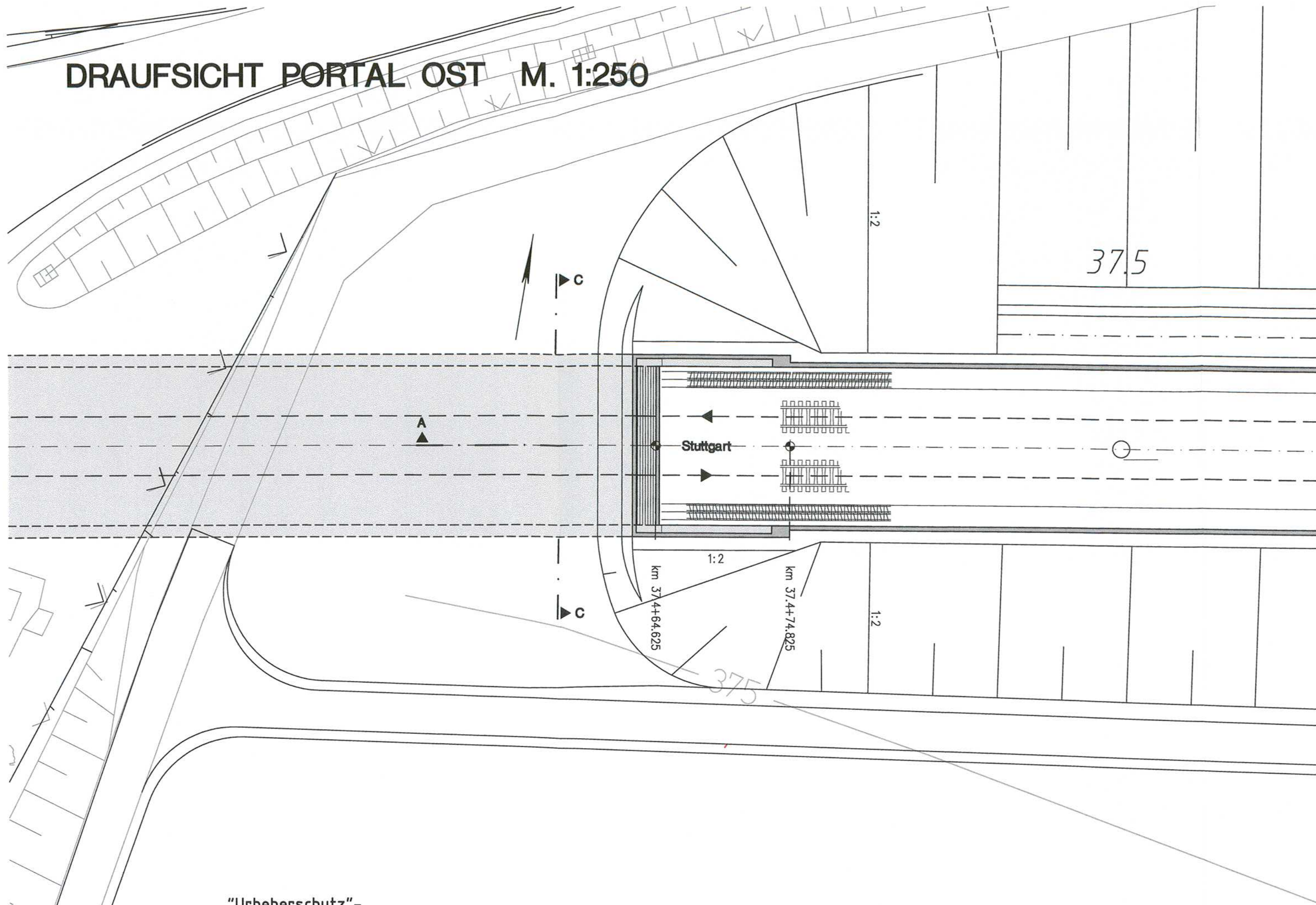
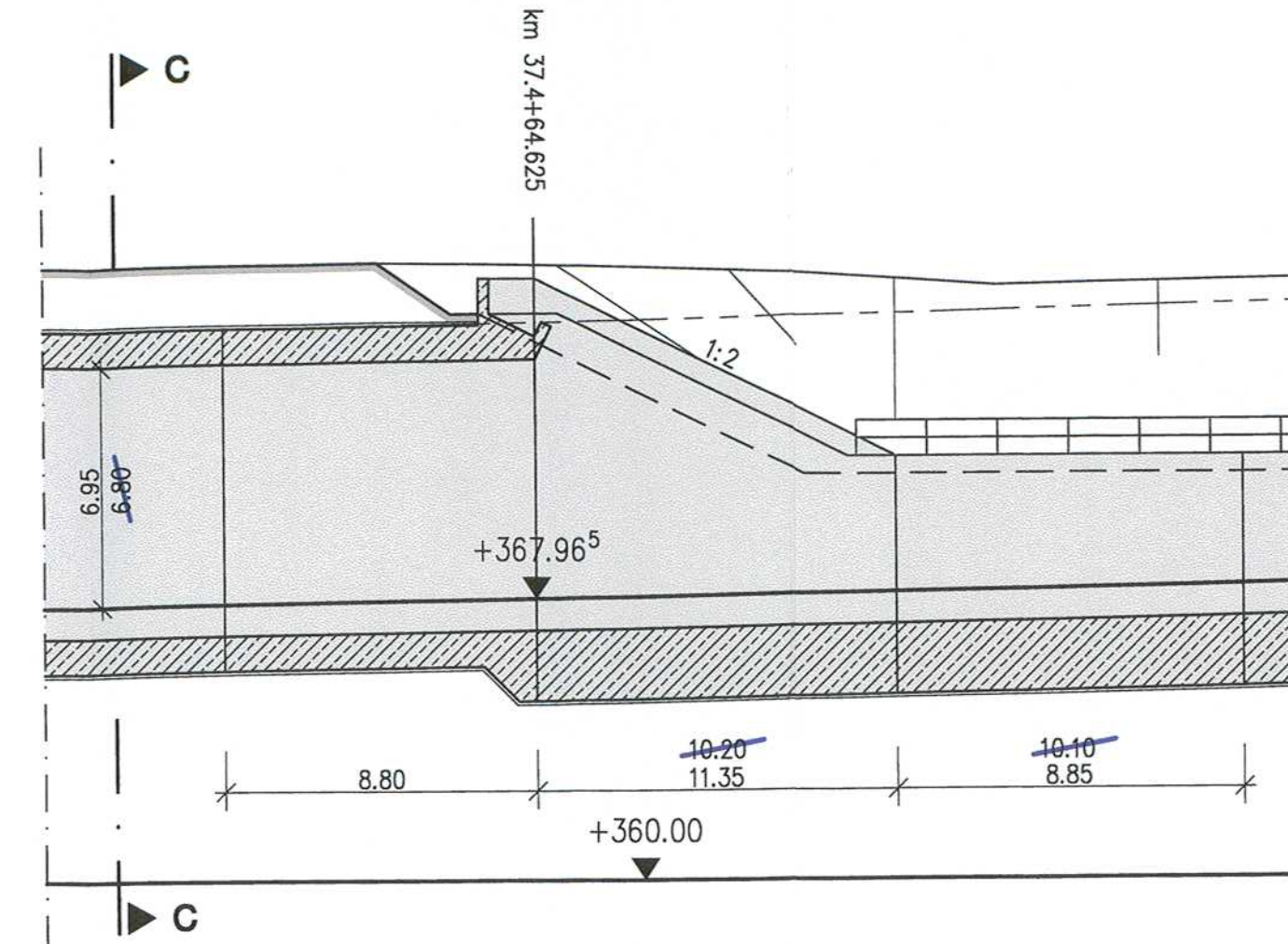


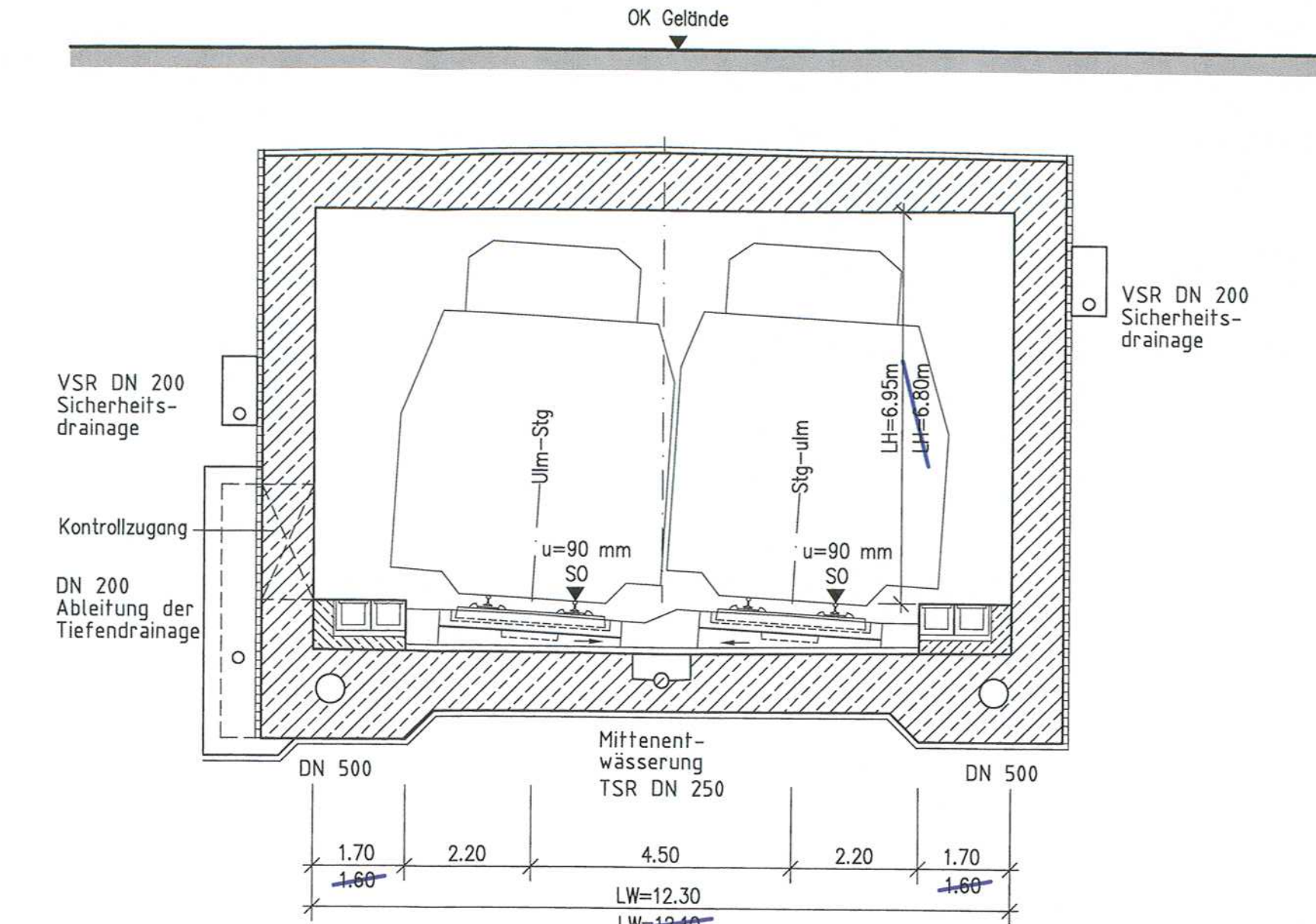
DRAUFSICHT PORTAL OST M. 1:250



LÄNGSSCHNITT A-A M. 1:200




QUERSCHNITT C-C M. 1:100



Legende: Änderung Oktober 2010

Ausbau- und Neubaustrecke  
Stuttgart - Augsburg



Bereich Wendlingen - Ulm

Planfeststellungsunterlagen  
- Teil A -

Abschnitt 2.1 c, von km 34,252 bis km 39,270, im Bereich der Gemeinden  
Kirchheim-Weilheim-Aichelberg

Deckblatt zu Anlage A9 Blatt 15 (Stand 10.97)

3. Planänderung

A Änderung Querschnitt Tunnel		Frb	12.10.2010
Index: Änderungen bzw. Ergänzungen		Name:	Datum:
Bauherr: <b>DB NETZE</b>	Planung: <b>DB NETZE</b>	Planverfasser: <b>OBERMEYER PLANEN + BERATEN</b>	
DB Netz AG Bauherrenvertretung Großprojekte Süd LNPG 1 (S) Theodor-Heuss-Allee 7 60486 Frankfurt (M)	DB ProjektBau GmbH Großprojekt Stuttgart 21 Wendlingen - Ulm Räppelstraße 17 70191 Stuttgart Stuttgart, den 12.10.2010 gez. LV. H. Ludwig	Obermeyer Planen+Beraten GmbH Niederlassung Stuttgart Hasenbergstraße 31 70178 Stuttgart Stuttgart, den 12.10.2010 gez. LV. M. Gieschke	
Stuttgart, den 12.12.1998	Stuttgart, den 12.12.1998	Geschäftsbereich Netz Projektzentrum Südwest	
Entscheidung nach § 76 (3) VwVfG 59193-591 pa/007-2304#009 vom 03.04.2014 Im Auftrag (Kögel) Eisenbahn-Bundesamt, Außenstelle Karlsruhe/Stuttgart		Prof. Ernst Kretzler 	
Datum	Name	Datum	Name
12.08	Wal		
Gez.	12.08	Fc	
Gepr.	12.08	Wal	Gepr. 12.08 Ne
<b>OBERMEYER PLANEN + BERATEN</b>		<b>DB</b>	
Maßstab 1:250; 1:200; 1:100		Anlage: A9-A Blätter 24 Blatt 15a	

"Urheberschutz"-  
alle Nutzungsrechte bei der DB AG

I:\785\AI\A05\LIB\BW05TP02.DWG Datum: 26/08/97