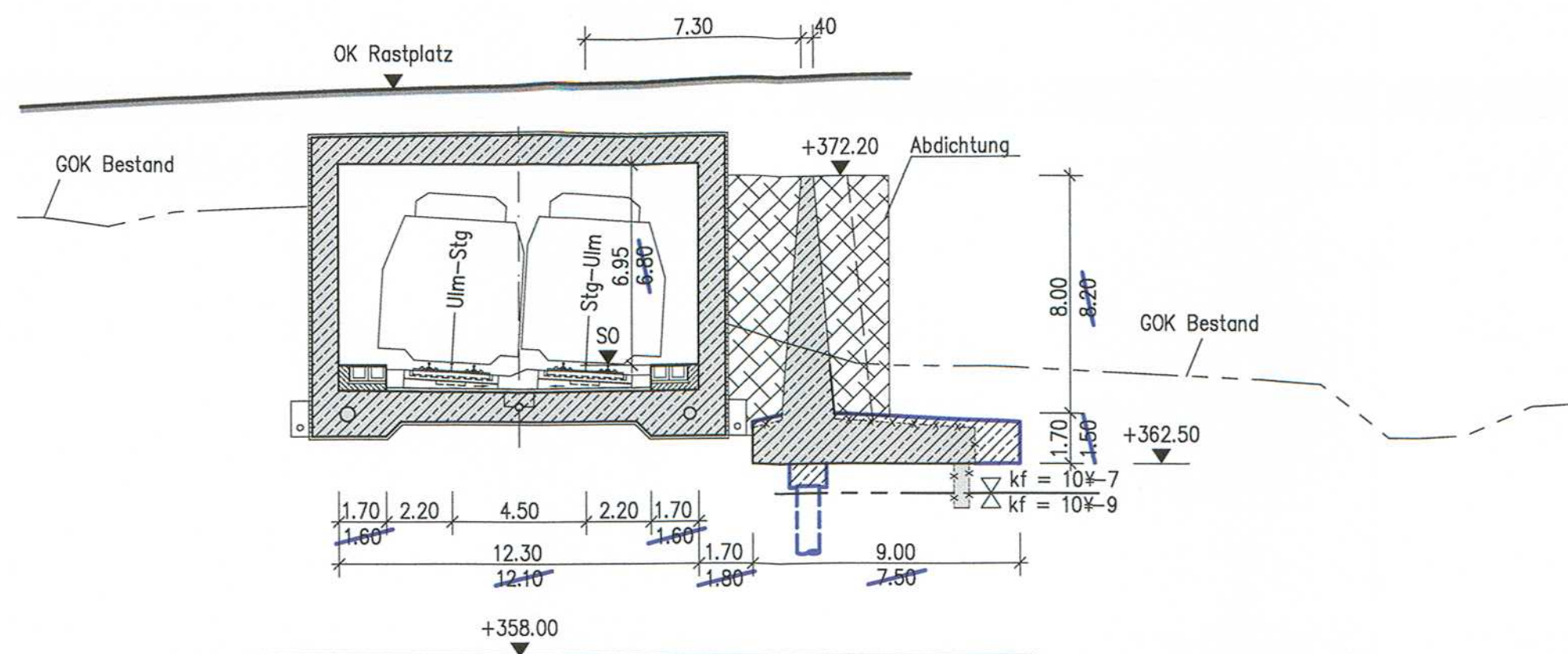
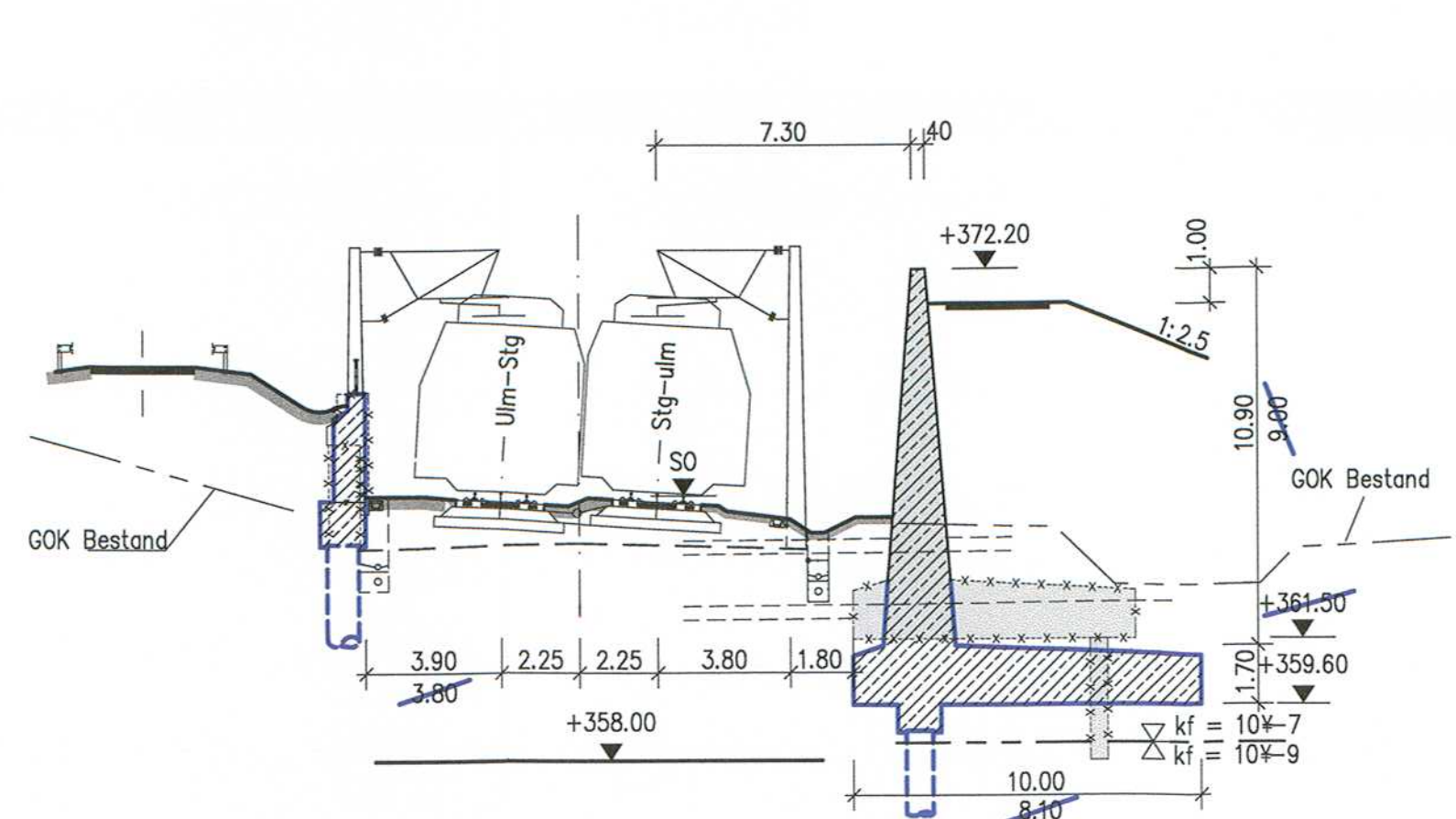


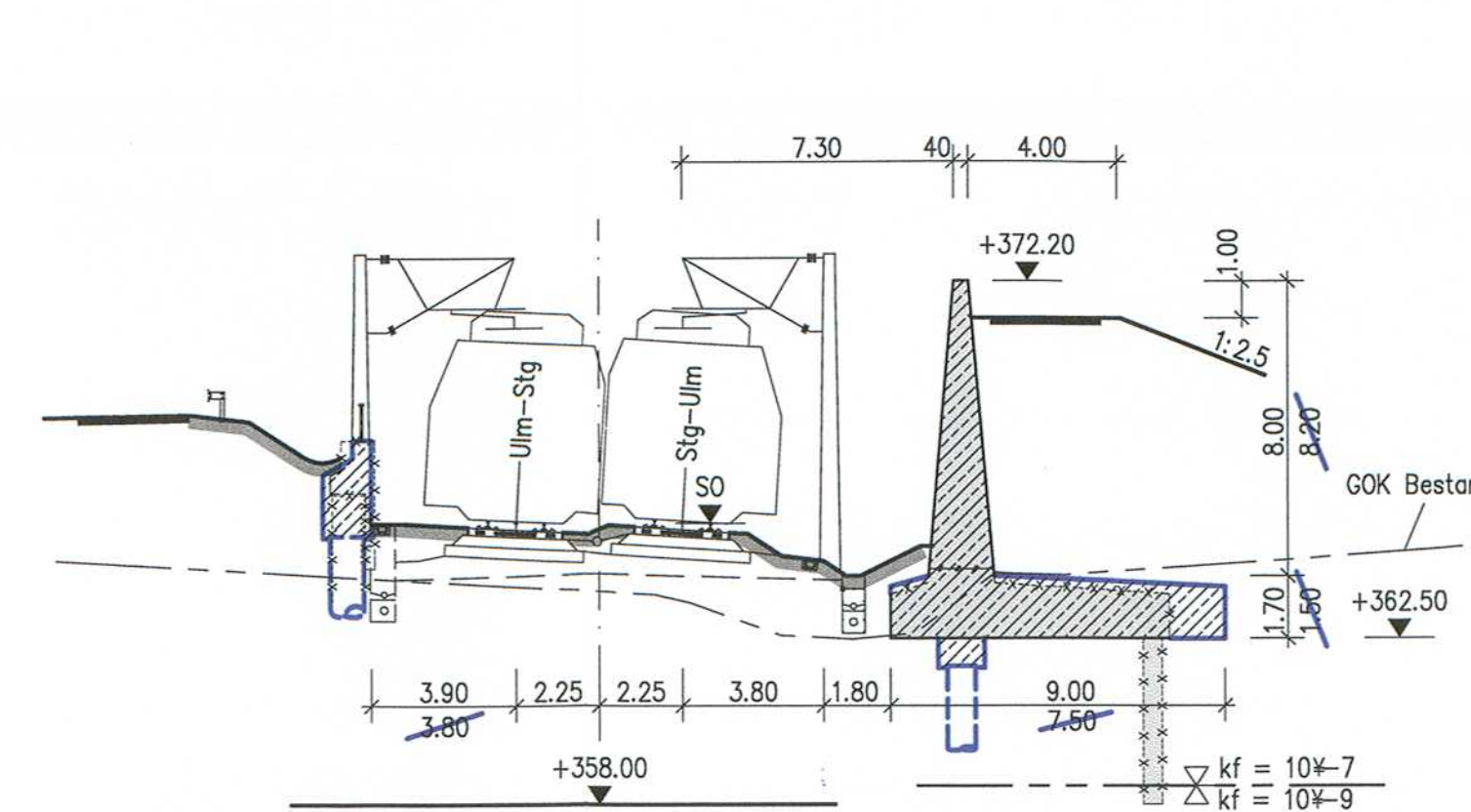
QUERSCHNITT B-B M.1:200



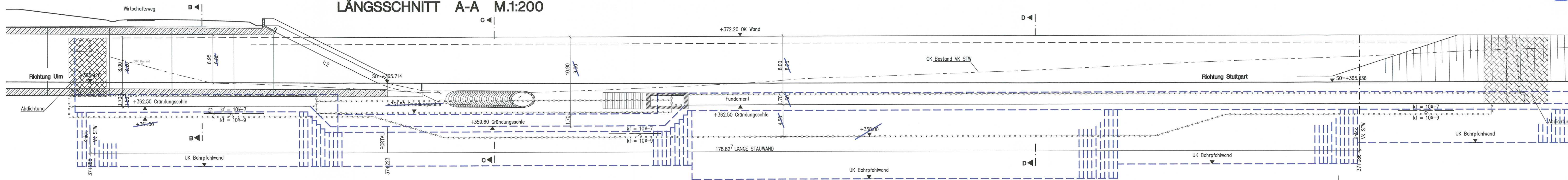
QUERSCHNITT C-C M.1:200



QUERSCHNITT D-D M.1:200



LÄNGSSCHNITT A-A M.1:200




Legende: Änderung Oktober 2010

Entscheidung nach § 76 (3) VwVfG
59163-591pa/007_2304#009
vom 03.04.2014
Im Auftrag
(Kögel)
Eisenbahn-Bundesamt,
Außenstelle Karlsruhe/Stuttgart



Ausbau- und Neubautrecke
Stuttgart - Augsburg



Bereich Wendlingen - Ulm

Planfeststellungsunterlagen

- Teil A -

-Ergänzungsverfahren zur Hochwasserentlastung-

Abschnitt 2.1 c, von km 34,252 bis km 39,270, im Bereich der Gemeinden
Kirchheim-Weilheim-Aichelberg

Ergänzungsblatt zu Anlage A9A Blatt 10
Optimierung Hochwasserschutz am Seebach

3. Planänderung

A Gründungst Stauwand		Frb	12.10.2010
Index: Änderungen bzw. Ergänzungen		Name:	Datum:
Bauherr: DB NETZE	Planung: DB NETZE	Planverfasser: OBERMEYER PLANEN + BERATEN	
DB Netz AG Bauführungsvertrag Großprojekte Süd LNPG 1 (S) Theodor-Haus-Allée 7 60486 Frankfurt (M)	DB ProjektBau GmbH Großprojekt Stuttgart 21 Wendlingen - Ulm Räppleneustraße 17 70191 Stuttgart Stuttgart, den 12.10.2010, gez. LV. H. Ludwig Ort, Datum, Unterschrift	Obermeyer Planen+Beraten GmbH Niederlassung Stuttgart Hasenbergstraße 31 70778 Stuttgart Stuttgart, den 12.10.2010, gez. LV. M. Gieschke Ort, Datum, Unterschrift	
Stuttgart, den 29.08.2001 Dipl.-Ing. R. Bur	Stuttgart, den 29.08.2001 Dipl.-Ing. R. Bur	DB Projekt GmbH Stuttgart 21	Im Auftrag der DB Netz
Bearb. 08.01 Gez. 08.01 Gepr. 08.01	Name Wiel Uh Uhr	Bearb. Datum Gez. 08.01 Gepr. 08.01	Monat Mae
Stauwand Seebach Schnitte u. Ansicht		Maßstab 1:200	Anlage: A 8 Blätter 7 Blatt 2a
OBERMEYER PLANEN + BERATEN		DB Projekt Stuttgart 21	