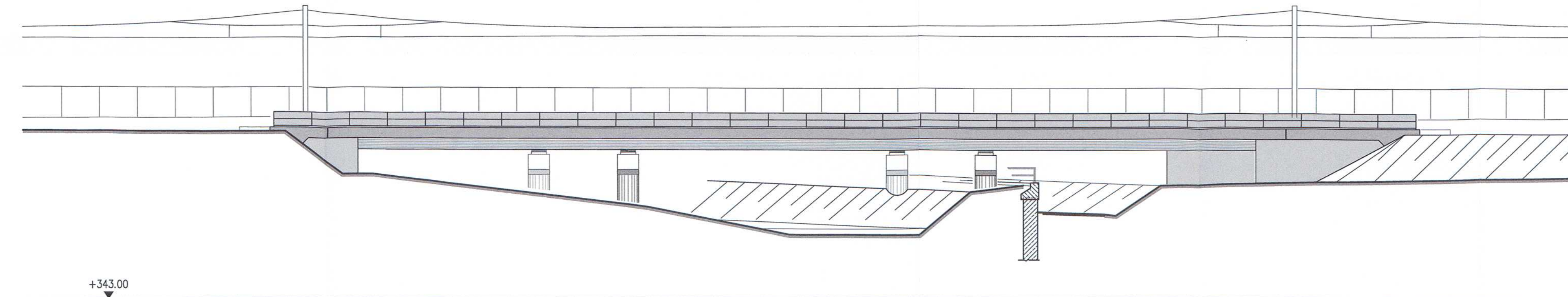
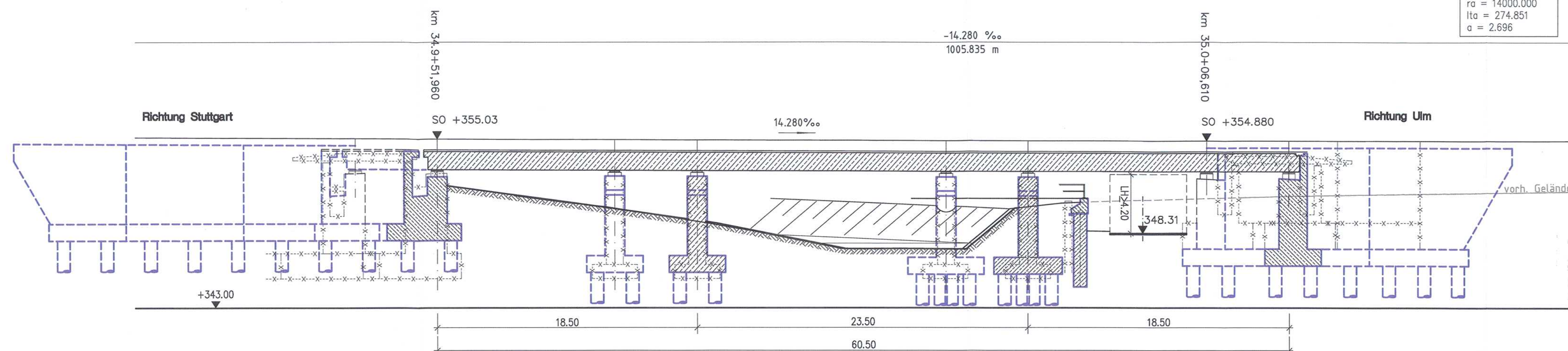


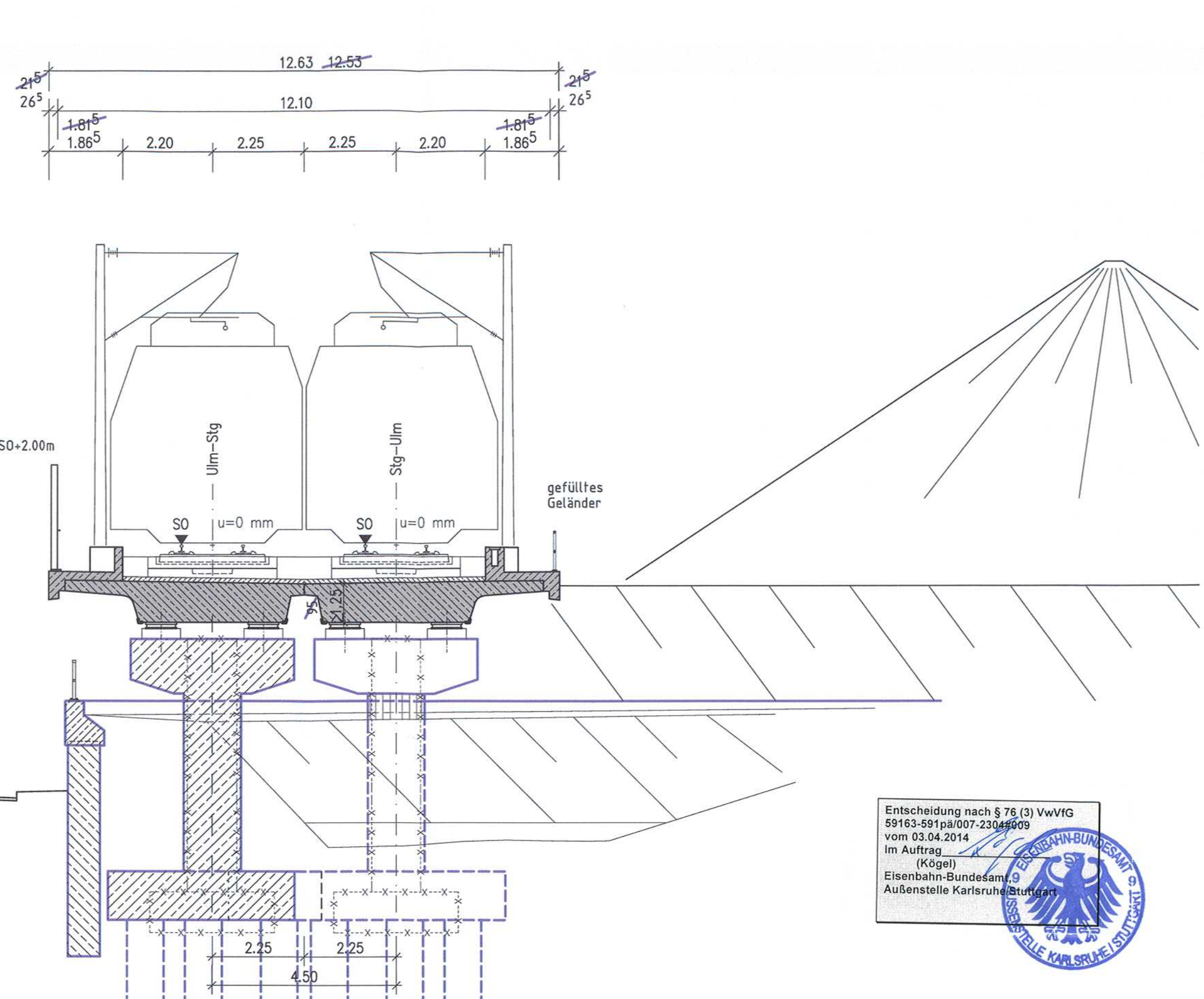
ANSICHT M. 1:200



LÄNGSSCHNITT A-A M. 1:200




QUERSCHNITT B-B M. 1:100



Legende: Änderung Oktober 2013

Ausbau- und Neubaustrecke Stuttgart - Augsburg



Bereich Wendlingen - Ulm

Planfeststellungsunterlagen - Teil A -

Abschnitt 2.1 c, von km 34,252 bis km 39,270, im Bereich der Gemeinden Kirchheim-Weilheim-Aichelberg

Deckblatt zu Anlage A9 Blatt 2 (Stand 10.97) Neue EÜ über die Lindach

3. Planänderung

B	Optimierung Mittelstützen, Änderung Projektgesellschaft	HOA	30.10.2013
A	Änderung Gründung	Frb	12.10.2010
Index:	Änderungen bzw. Ergänzungen	Name:	Datum:
Bauherr:	<b>DB NETZE</b>	Planung:	<b>DB NETZE</b>
DB Netz AG Bauherrenvertretung Großprojekt S2/NBS LNP 4 Kleyerstraße 25 60328 Frankfurt (M)	DB Projekt Stuttgart-Ulm GmbH Räpplerstraße 17 70191 Stuttgart Stuttgart, den 05.11.2013 gez. LV. Dr. Weibach Ort, Datum, Unterschrift	Planverfasser:	<b>OBERMEYER</b> PLANEN + BERATEN
Obermeyer Planen+Beraten GmbH Niederlassung Stuttgart Hasenbergstraße 31 70178 Stuttgart Stuttgart, den 05.11.2013 gez. LV. M. Gleichke Ort, Datum, Unterschrift	Geschäftsbereich Netz Projektzentrum Südwest		
Stuttgart, den 10.12.2010 Prof. Ermet Krüger	Stuttgart, den 10.12.2013 Prof. Ermet Krüger	EÜ über die Lindach Ansicht, Längsschnitt, Querschnitt	
Maßstab 1:1000	Anlage: A9-A Blätter 24 Blatt 2a	<b>OBERMEYER</b> PLANEN + BERATEN	

Entscheidung nach § 76 (3) VwVfG  
59163-591pa/007-2304-009  
vom 03.04.2014  
Im Auftrag  
(Kögel)  
Eisenbahn-Bundesamt, S  
Außenstelle Karlsruhe/Stuttgart

